

СЛУЖБЕНИ ГЛАСНИК

ОПШТИНЕ МИОНИЦА

Година XXX

Број 1.

Четвртак, 02. март 2023.

На основу члана 38. Статута општине Мионица ("Службени гласник општине Мионица", бр. 6/2019) и сагласности Државне ревизорске институције број 037-185-2023-4 од 12.01.2023. године
Скупштина општине Мионица на седници одржаној дана 02.03.2023. године, донела је

О Д Л У К У

I. Одобрава се да екстерну ревизију Завршног рачуна буџета општине Мионица за 2022. годину, обави друго лице које испуњава услове за обављање послова ревизије финансијских извештаја прописане законом којим се уређује рачуноводство и ревизија.

II. Одлука ступа на снагу даном доношења од стране Скупштине општине Мионица, а Одлуку доставити Државној ревизорској институцији.

СКУПШТИНА ОПШТИНЕ МИОНИЦА

Број: 400-11/2023

Мионица, 02.03.2023. године

ПРЕДСЕДНИК СКУПШТИНЕ

Дарко Јевтић с.р.

На основу чланова 38. став 2. Закона о јавним предузећима („Службени гласник РС“, бр. 119/12 и 88/2019), члана 32. став 1. тачка 9. Закона о локалној самоуправи („Службени гласник РС“, бр. 129/07, 83/2014-др.закон, 101/2016-др. Закон, 47/2018 и 111/2021-др. закон) и члана 38. тачка 10. Статута општине Мионица („Службени гласник општине Мионица“, бр. 6/2019), на захтев Општинског већа општине Мионица а на предлог Општинске управе општине Мионица, Скупштина општине Мионица на седници одржаној дана 02.03.2023. године донела је,

О Д Л У К У

О СПРОВОЂЕЊУ ЈАВНОГ КОНКУРСА ЗА ИЗБОР ДИРЕКТОРА ЈАВНОГ КОМУНАЛНОГ ПРЕДУЗЕЋА „ВОДОВОД МИОНИЦА“

Члан 1.

Овом Одлуком започиње спровођење Јавног конкурса за избор директора Јавног комуналног предузећа „Водовод Мионица“ из Мионице (у даљем тексту: Јавно комунално предузеће).

Члан 2.

Расписује се Јавни конкурс за избор директора Јавног комуналног предузећа „Водовод Мионица“ из Мионице.

Конкурс у смислу ове Одлуке чини скуп активности на припреми и објављивању огласа, прикупљању пријава и рангирању кандидата као и доношење одговарајућих правних аката у складу са Законом.

Члан 3.

На конкурс могу учествовати сва заинтересована лица која испуњавају услове конкурса.

Учесник на конкурс је свако физичко лице које поднесе пријаву на конкурс.

Сви учесници, истовремено, добијају све информације везане за конкурс и прописују им се исти услови и рокови.

Члан 4.

Учесник на конкурс не може бити:

- 1) лице које је непосредно ангажовано на припреми и спровођењу конкурса;
- 2) лице које је члан органа управе јавног предузећа.
- 3) да није осуђивано за кривично дело против привреде, правног саобраћаја и службене дужности;
- 4) да лицу није изречена мера безбедности забране обављања делатности која је претежна делатност јавног предузећа

Члан 5.

Услови за учешће на конкурс су минимални захтеви који се постављају учеснику.

Утврђени услови за учешће су објављени у огласу јавног конкурса и сматрају се саставним делом ове Одлуке.

Услови за учешће на конкурс не могу имати дискриминаторски карактер у било ком смислу.

Члан 6.

Комплетна документација и информације везане за конкурс су доступне јавности.

Члан 7.

Општи и посебни услови и критеријуми за именовање директора Јавног комуналног предузећа „Водовод Мионица“ прописани су Законом о јавним предузећима („Службени гласник РС“, бр. 119/12 и 88/2019) и Статутом Јавног комуналног предузећа „Водовод Мионица“.

Члан 8.

Рок за подношење пријава на конкурс је 15 дана од дана објављивања огласа о јавном конкурс у „Службеном гласнику Републике Србије“.

Оглас о јавном конкурс за именовање директора објавиће се и у најмање једним дневним новинама које се дистрибуирају на целој територији Републике Србије, у року од осам дана од дана доношења ове Одлуке, као и на интернет страници општине Мионица, с тим што се мора навести и када је оглас о јавном конкурс објављен у „Службеном гласнику Републике Србије“.

Члан 9.

Поступак спровођења конкурса и пердлагања кандидата спровешће Комисија за спровођење Конкурса за избор директора образована решењем Скупштине општине Мионица., даљем тексту: (Комисија).

Комисија је независна у својим одлукама и ставовима.

Члан 10.

Комисија спроводи конкурс тако што саставља списак кандидата који испуњавају услове за именовање и међу њима спроводи изборни поступак.

У изборном поступку се, оцењивањем стручне оспособљености, знања и вештине, утврђује резултат кандидата према мерилима прописаним за именовање директора јавног предузећа.

Изборни поступак може да се спроведе у више делова, писменом провером, усменим разговором или на други одговарајући начин.

Кандидате који су испунили мерила прописана за именовање директора, комисија увршћује на ранг листу. Листа за именовање са највише три најбоље рангирана кандидата са бројчано исказаним и утврђеним резултатима према мерилима прописаним за именовање, доставља се Општинској управи општине Мионица. Истовремено, Комисија доставља и записник о изборном поступку.

Члан 11.

Општинска управа општине Мионица, на основу листе за именовање и записника о изборном поступку, припрема предлог акта о именовању и доставља га Скупштини општине Мионица.

Члан 12.

Скупштина општине Мионица, након разматрања достављене листе и предлога акта, одлучује о именовању директора јавног комуналног предузећа, доношењем решења о именовању предложеног кандидата или неког другог кандидата са листе.

Решење о именовању директора коначно је.

Члан 13.

Решење о именовању доставља се лицу које је именовано и објављује се у „Службеном гласнику општине Мионица“.

Решење из става 1. овог члана са образложењем обавезно се објављује на интернет страници општине Мионица.

По примерак решења о именовању са образложењем доставља се и свим кандидатима који су учествовали у поступку јавног конкурса.

Члан 14.

Кандидату који је учествовао у изборном поступку, на његов захтев, комисија је дужна да у року од два дана од дана пријема захтева омогући увид у документацију јавног конкурса, под надзором комисије.

Члан 15.

Именовани кандидат дужан је да ступи на рад у року од осам дана од дана објављивања решења о именовању.

Рок из става 1. овог члана Скупштина општине Мионица из оправданих разлога може продужити за још осам дана.

Члан 16.

Ако именовано лице не ступи на рад у року који му је одређен, Скупштина општине Мионица може да именује неког другог кандидата са листе кандидата.

Ако нико од кандидата са листе за именовање не ступи на рад у року који му је одређен, или ако ни после спроведеног јавног конкурса Скупштини општине Мионица не буде предложен кандидат за именовање због тога што је Комисија утврдила да ниједан кандидат који је учествовао у изборном поступку не испуњава услове за именовање или ако Скупштина општине Мионица не именује предложеног кандидата или другог кандидата са листе, спроводи се нови јавни конкурс на начин и по поступку прописаним Законом.

Члан 17.

Ову одлуку доставити Комисији за спровођење Конкурса за избор директора и Надзорном одбору Јавног комуналног предузећа.

Члан 18.

Ова Одлука ступа на снагу даном доношења, а објавиће се у „Службеном гласнику општине Мионица“.

СКУПШТИНА ОПШТИНЕ МИОНИЦА

Број: 112-5/2023

Мионица, 02.03.2023. године

ПРЕДСЕДНИК СКУПШТИНЕ

Дарко Јевтић с.р.

На основу члана 2. 4. 9. и 13. Закона о комуналним делатностима („Службени гласник Републике Србије“, број 88/2011, 104/2016 и 95/2018) и члана 38. Статута Општине Мионица („Службени лист Општине Мионица“, број 6/2019),

Скупштина општине Мионица, на седници, одржаној дана 02.03.2023 године, донела је

О Д Л У К У

о допуни Одлуке о водоводу и канализацији

Члан 1.

Овом одлуком се врши допуна Одлуке о водоводу и канализацији („Службени гласник општине Мионица“, бр. 1/2014 и 6/2016) и то тако што се иза члана 86. Одлуке додаје се члан 86а. који гласи:

"Члан 86 а"

Предузеће је дужно да једном годишње спроведе поступак изјашњавања корисника о квалитету пружања комуналних услуга (у даљем тексту: Изјашњавање) у трајању од најмање 30 дана.

Јавни позив за изјашњавање из става 1. овог члана, Предузеће објављује у средствима јавног информисања, на званичној интернет страници општина Мионица www.mionica.rs и интернет страници Предузећа.

Изјашњавање се може организовати и електронским путем.

Предузеће је дужно да у року од 15 дана од дана завршетка изјашњавања достави надлежном Одељењу општинске управе. извештај о резултатима изјашњавања корисника о квалитету пружања комуналних услуга.

Уколико су резултати изјашњавања корисника комуналних услуга такви да већина корисника није задовољна пруженом комуналном услугом, Општинско веће покреће поступак преиспитивања рада вршиоца комуналне делатности и налаже му да отклони недостатке који су наведени у изјашњавању корисника у року који не може бити дужи од 90 дана.

Уколико вршилац комуналне делатности не поступи у складу са ставом 6. овог члана у погледу отклањања недостатака квалитета пружене комуналне услуге, општина може раскинути закључен уговор о поверавању и поверити обављање комуналне делатности другом вршиоцу комуналне делатности који испуњава услове.

Члан 2.

У свему осталом Одлука о водоводу и канализацији („Службени гласник општине Мионица“,бр. 1/2014 и 6/2016), остаје на снази.

Члан 3.

Ова Одлука ступа на снагу даном доношења. ову Одлуку објавити у „Службеном гласнику општине Мионица“ .

СКУПШТИНА ОПШТИНЕ МИОНИЦА

Број: 352-26/2023

Мионица, 02.03.2023. године

ПРЕДСЕДНИК СКУПШТИНЕ

Дарко Јевтић с.р.

На основу члана 46. став. 1. Закона о планирању и изградњи ("Службени гласник РС", бр. 72/09, 81/09, 64/10, 24/11, 121/12, 42/13, 50/13, 98/13, 132/14, 145/14, 83/18, 31/19, 37/19-др. закон и 9/20), члана 32 - 34. Правилника о садржини, начину и поступку израде докумената просторног и урбанистичког планирања ("Службени гласник РС", бр. 32/19), Правилника о класификацији наменеземљишта и планских симбола у документима просторног и урбанистичког планирања („Службени гласник РС“, бр. 105/2020) и члана 38. став 1. тачка 5. Статута Општине Мионица ("Службени гласник Општине Мионица", бр. 6/2019), по прибављеном мишљењу Комисије за планове, Скупштина општине Мионица, на седници одржаној дана, 02. марта 2023. године, донела је

ОДЛУКУ О ИЗРАДИ ПРОСТОРНОГ ПЛАНА ОПШТИНЕ МИОНИЦА

Члан 1.

Приступа се изради Просторног плана општине Мионица (у даљем тексту: Просторни план).

Оквирне границе обухвата Просторног плана

Члан 2.

Просторним планом биће обухваћено административно подручје Општине Мионица, чија је површина 329,5 km² (32.939 ha), у ком се налази 36 насеља на подручју 35 катастарских општина, и то: Мионица (варошица), Берковац, Брежђе, Буковац, Велика Маришта (припада КО Горњи Мушић), Вировац, Вртиглав, Голубац, Горњи Лајковац, Горњи Мушић, Гуњица, Доњи Мушић, Дучић, Ђурђевац, Клашнић, Кључ, Команице, Крчмар, Маљевић, Мионица (село), Мратишић, Наномир, Осеченица, Паштрић, Планиница, Попадић, Радобић, Рајковић, Ракари, Робаје, Санковић, Струганик, Табановић, Тодорин До, Толић и Шушеока.

Израдом Просторног плана биће обухваћена и израда уређајних основа за функционалне центре села, која ће бити дефинисана кроз израду планског документа.

Услови и смернице планских докумената вишег реда, ширег подручја и развојних стратегија

Члан 3.

Плански документи вишег реда и ширег подручја са којима је потребно ускладити планска решења Просторног плана су:

- Просторни план Републике Србије ("Службени гласник РС", бр. 88/10) и
- Регионални просторни план за подручје Колубарског и Мачванског управног округа ("Службени гласник РС", бр. 11/15);

Просторни план је потребно ускладити са одредбама закона, подзаконских аката, развојних стратегија и осталом регулативом која третира појаве у простору.

Подлоге за израду плана

Члан 4.

У циљу израде Просторног плана, на захтев општине, надлежни орган за послове државног премера и катастра уступа постојеће копије катастарских подлога, катастар подземних водова, као и орто-фото снимке без накнаде.

Све подлоге се уступају у року од 15 дана.

Изузетно, подлоге се могу уступити у року од 30 дана уз образложење надлежног органа за непоступање у року из става 2. овог члана.

Принципи планирања, коришћења, уређења и заштите простора

Члан 5.

Планирање, коришћење, уређење и заштита простора заснива се на принципима уређења и коришћења простора, утврђеним чланом 3. Закона о планирању и изградњи.

Визија и циљеви планирања, коришћења, уређења и заштите простора

Члан 6.

Визија просторног развоја општине Мионица је модерна локална самоуправа, "отворена" према окружењу, са динамичним привредним развојем, инфраструктурно опремљена и саобраћајно приступачна, квалитетне животне средине.

Циљеви су:

- одговорно управљање развојем, уређењем и заштитом простора у складу са реалним потенцијалима и ограничењима природних и створених вредности и дугорочним потребама економског и социјалног развоја;
- унапређење квалитета живота и стварање услова за демографски опоравак, развојем и унапређењем пољопривреде, развојем индустрије на локалитету који је планом детаљне регулације опредељен за ту намену и стварање услова за долазак инвеститора са новим технологијама и знањем, развојем и унапређењем различитих облика туризма на простору Бање Врујци, Осеченице-планина Маљен (Дивчибаре), Паштрића (околина реке Рибнице), Струганика и других делова општине у којима постоје услови за организовање сеоског туризма, развојем других привредних активности, обнављањем и одржавањем инфраструктуре, јавних служби и услуга, коришћењем предности које пружа географски положај, близина Београда и других градских и општинских центара.

Просторни план представља плански основ за издавање информације о локацији, локацијских услова и грађевинске дозволе.

Концептуални оквир планирања, коришћења, уређења и заштите планског подручја саструктуром основних намена простора и коришћења земљишта

Члан 7.

Концептуални оквир планирања, уређења, заштите и коришћења планског подручја заснива се на обезбеђењу услова за равномерни развој територије општине Мионица, сагласно принципима одрживог развоја.

Просторни план садржи нарочито:

- обухват грађевинског подручја;
- планиране намене простора;
- мрежу насеља и дистрибуцију служби и делатности;
- просторни развој саобраћаја и инфраструктурних система;
- делове територије за које је предвиђена израда урбанистичког плана или урбанистичког пројекта;
- уређајне основе за села;
- планирану заштиту, уређење, коришћење и развој природних и културних добара и животне средине;
- правила уређења и правила грађења за делове територије за које није предвиђена израда урбанистичког плана;
- мере и инструменте за спровођење плана;
- мере за равномерни територијални развој јединице локалне самоуправе.

Уређајне основе за села садрже нарочито:

- границу просторног обухвата;
- детаљну поделу подручја на просторне целине у односу на њихову намену;
- приказ грађевинског подручја (катастарских парцела);
- приказ површина јавне намене;
- регулацију и нивелацију;

- правила уређења и грађења по просторним целинама;
- друге детаљне услове коришћења, уређања и заштите простора и објеката.

Носилац израде и уступање израде Просторног плана

Члан 8.

Носилац израде Просторног плана је Општина Мионица.
Уступање израде Просторног плана врши се у складу са законом којим се уређују јавне набавке.

Рок за израду Просторног плана

Члан 9.

Рок за израду Просторног плана је 18 (осамнаест) месеци од дана избора Обрађивача.

Начин финансирања израде Просторног плана

Члан 10.

Средства за израду Просторног плана обезбедиће се из буџета Општине Мионица.

Место и начин обављања јавног увида

Члан 11.

После доношења Одлуке о изради Просторног плана, носилац израде Просторног плана организује рани јавни увид у трајању од 15 дана. Рани јавни увид се оглашава у средствима јавног информисања и у електронском облику на интернет страници Општине Мионица. За потребе раног јавног увида, институција којој је уступљена израда Просторног плана израђује, оверава и носиоцу израде плана доставља елаборат за рани јавни увид који садржи текстуални и графички део. О излагању на јавни увид стара се носилац израде Просторног плана. Рани јавни увид обавља Комисија за планове Скупштине општине Мионица. По завршеном раном јавном увиду припрема се и од стране Комисије за планове усваја извештај о обављеном раном јавном увиду који садржи податке о извршеном раном јавном увиду са свим примедбама, сугестијама и закључцима Комисијеу виду смерница.

У току трајања раног јавног увида прибављају се услови и други значајни подаци за израду Просторног плана од органа, посебних организација, ималаца јавних овлашћења и других институција. Органи, посебне организације, имаоци јавних овлашћења и друге институције дужни су да по захтеву носиоца израде планског документа доставе услове и све расположиве податке у току трајања раног јавног увида, а најдуже у року од 15 дана од дана пријема захтева. Изузетно услови и сви расположиви подаци се могу уступити у року од 30 дана уз образложење надлежног органа, односно организације за непоступање у наведеном року.

Пре излагања на јавни увид, Нацрт Просторног плана подлеже стручној контроли.

Стручну контролу Просторног плана спроводи Комисија за планове Скупштине општине Мионица.

Излагање Нацрта Просторног плана на јавни увид врши се после извршене стручне контроле. Излагање нацрта плана на јавни увид оглашава се у дневном и локалном листу и траје 30 дана од дана оглашавања. О излагању планског документа на јавни увид стара се Одељење за просторнопланирање, урбанизам и грађевинарство надлежно за послове просторног планирања и урбанизма.

Нацрт Просторног плана излаже се на јавни увид у аналогном облику у згради Општине Мионицаг, ул. Војводе Мишића 30, а у електронском, односно дигиталном облику на интернет страници Општине Мионица.

Одлука о приступању изради стратешке процене утицаја на животну средину

Члан 12.

Саставни део ове Одлуке је Одлука о приступању изради стратешке процене утицаја Просторног плана на животну средину, коју је донело Одељење за просторно планирање, урбанизам и грађевинарство Општинске управе општине Мионица број: 350-16/2023 од 24.02.2023. године, која се заједно са овом Одлуком објављује у "Службеном гласнику Општине Мионица".

Члан 13.

Саставни део ове Одлуке је графички прилог: "Графички приказ граница и обухвата планског подручја".

Број примерака Просторног плана

Члан 14.

Просторни план општине Мионица израдиће се у 4 примерка у аналогном и 4 примерка у дигиталном облику.

Члан 15.

Ова Одлука ступа на снагу осмог дана од дана објављивања у "Службеном гласнику Општине Мионица".

Ова Одлука се објављује и у Централном регистру планских докумената.

СКУПШТИНА ОПШТИНЕ МИОНИЦА

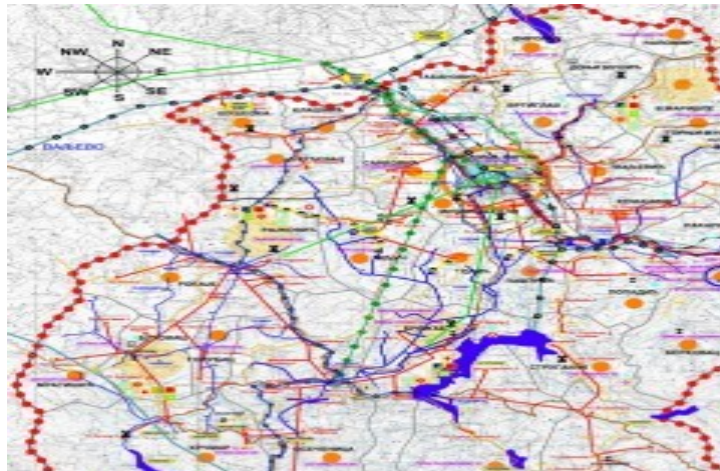
Број: 350-30/2023

Мионица, 02.03.2023. године

ПРЕДСЕДНИК СКУПШТИНЕ

Дарко Јевтић с.р

1.1. Графички прилог обухвата Просторног плана општине Мионица



Република Србија
ОПШТИНА МИОНИЦА
Општинска управа
Одељење за просторно планирање,
урбанизам и грађевинарство
Број: 501-16/2023
Датум: 24.02.2023. године
М и о н и ц а

Општина Мионица, Општинска управа, Одељење за просторно планирање, урбанизам и грађевинарство, Мионица, Војводе Мишића бр. 30, на основу члана 9. став 1. Закона о стратешкој процени утицаја на животну средину ("Службени гласник РС" бр. 135/2004 и 88/2010), а у вези са чланом 46. Закона о планирању и изградњи ("Службени гласник РС" бр. 72/2009, 81/2009 исп, 24/2011, 132/2014, 145/2014, 83/2018, 31/2019, 37/2019, 9/2020 и 52/2021), доноси

ОДЛУКУ
о приступању израде Стратешке процене утицаја на животну средину
Просторног плана општине Мионица

Члан 1.

Приступа се изради Стратешке процене утицаја на животну средину Просторног плана општине Мионица (у даљем тексту: План).

Члан 2.

Предложена површина обухвата Плана је око 32.929 ха. Графичким прилогом је дата граница подручја Плана, која обухвата целокупну територију општине Мионица која ће детаљније биће дефинисана нацртом Плана.

Члан 3.

Одлука о изради Стратешке процене доноси се на основу Мишљења Одељења за инспекцијске послове и заштиту животне средине, које је донето у складу са Критеријумима за утврђивање могућности значајних утицаја на животну средину планова и програма (Прилог I) и доношење одлуке о изради стратешке процене из члана 5. став 1. и 2. Закона о стратешкој процени утицаја на животну средину ("Службени гласник РС" бр. 135/2004 и 88/2010).

Члан 4.

У оквиру Стратешке процене утицаја разматраће се постојеће стање животне средине на подручју обухваћеном Планом, значај и карактеристике Плана, карактеристике утицаја планираних садржаја на микро и макро локацију и друга питања и проблеми заштите животне средине у складу са критеријумима за одређивање могућих значајних утицаја Плана на животну средину, а узимајући у обзир планиране намене.

Члан 5.

Опис, вредновање и процењивање могућих значајних утицаја на животну средину до којих може доћи имплементацијом Плана, утврдиће се Извештајем о стратешкој процени утицаја који ће обухватити обавезне елементе утврђене у члану 12. став 2. Закона о стратешкој процени утицаја на животну средину :

1. Полазне основе стратешке процене
2. Опште и посебне циљеве стратешке процене и избор индикатора
3. Процену могућих утицаја са описом мера предвиђених за смањење негативних утицаја на животну средину
4. Смернице за израду стратешких процена на нижем хијерархијским нивоима и процене утицаја пројекта на животну средину
5. Програм праћења стања животне средине у току спровођења плана и програма (мониторинг)
6. Приказ коришћене методологије и тешкоће у изради стратешке процене
7. Приказ начина одлучивања, опис разлога одлучујућих за избор датог плана и програма са аспекта разматраних варијантних решења и приказ начина на који су питањас животне средине укључена у план или програм

8. Закључке до којих се дошло током израде извештаја о стратешкој процени представљене на начин разумљив јавности
9. Друге податке од значаја за стратешку процену.
Извештај о стратешкој процени утицаја Плана на животну средину је део документације која се прилаже уз План.

Члан 6.

Средства за израду Извештаја о стратешкој процени утицаја на животну средину Просторног плана општине Мионица у општини обезбеђена у Буџету.

Носилац израде Извештаја биће изабран у посебном поступку.

Носилац израде ће дефинисати методологију и састав стручног тима за израду Извештаја о стратешкој процени.

Рок за израду Извештаја је 18 месеци од дана ступања на снагу ове Одлуке.

Члан 7.

У току израде Извештаја о стратешкој процени Плана биће обављена сарадња са свим надлежним и заинтересованим органима и организацијама које имају интерес у доношењу одлука које се односе на заштиту животне средине.

Извештај о стратешкој процени Плана биће изложен на јавни увид заједно са јавним увидом у Нацрт Плана.

Члан 8.

Ова одлука је саставни део Одлуке о покретању поступка израде Просторног плана општине Мионица и објављује се у "Службеном гласнику општине Мионица".

НАЧЕЛНИК
Борислав Будаљић с.р.

На основу члана 46. Закона о планирању и изградњи ("Службени гласник РС", број 72/09, 81/09-исправка, 64/10-одлука УС, 24/11, 121/12, 42/13-одлука УС, 50/13-одлука УС, 98/13-одлука УС, 132/14, 145/14, 83/18, 31/19, 37/19-др.закон, 9/20 и 52/2021), члана 38. Статута општине Мионица ("Службени гласник општине Мионица", 6/2019), по прибављеном мишљењу Комисије за планове, Скупштина општине Мионица, на седници одржаној дана 02. марта 2023. године, доноси

ОДЛУКУ О ИЗРАДИ ПЛАНА ГЕНЕРАЛНЕ РЕГУЛАЦИЈЕ за "Краљев сто" у КО Осеченица у општини Мионица

Члан 1.

Овом Одлуком покреће се поступак израде Плана генералне регулације за "Краљев сто" у КО Осеченица (у даљем тексту: План).

Члан 2.

Границом Плана обухваћена је површина од око 1000 ха.

Коначан обухват биће утврђен приликом израде Нацрта Плана.

Члан 3.

Услови и смернице од значаја за израду Плана дати су у планском документу ширег подручја и по хијерархији вишег реда, у Просторном плану општине Мионица ("Службени гласник СО Мионица", број 2/2007).

Циљ израде је утврђивање правила уређења и грађења, односно стварање планског основа за издавање одговарајућих дозвола у складу са смерницама из планова ширег подручја, локацијских

услова и услова надлежних институција у поступку спровођења обједињене процедуре електронским путем.

Члан 4.

За потребе израде плана потребно је прибавити катастарске подлоге, топографске подлоге и катастар подземних инсталација, у дигиталном облику, за катастарске парцеле које су у обухвату Плана.

Члан 5.

План садржи текстуални и графички део, и дефинише:

- 1) границе плана и обухват грађевинског подручја;
- 2) поделу простора на посебне целине и зоне;
- 3) претежну намену земљишта по зонама и целинама;
- 4) регулационе и грађевинске линије;
- 5) потребне нивелационе коте раскрсница улица и површина јавне намене;
- 5а) попис парцела и опис локација за јавне површине, садржаје и објекте;
- 6) коридоре и капацитете за саобраћајну, енергетску, комуналну и другу инфраструктуру;
- 7) мере заштите културно-историјских споменика и заштићених природних целина;
- 8) зоне за које се доноси план детаљне регулације са прописаном забраном изградње до његовог доношења;
- 9) локације за које се обавезно израђује урбанистички пројекат, односно расписује конкурс;
- 10) правила уређења и правила грађења за целокупни обухват планског документа;
- 11) друге елементе значајне за спровођење плана.

Члан 6.

Стручни део поступка израде Плана обавиће орган надлежан за послове просторног и урбанистичког планирања, односно правно лице из чл. 36. Закона о планирању и изградњи које испуњава прописане услове за израду планске документације, а у складу са законом прописаном процедуром.

Члан 7.

Саставни део ове Одлуке је Одлука о приступању изради стратешке процене утицаја Просторног плана на животну средину, коју је донело Одељење за просторно планирање, урбанизам и грађевинарство Општинске управе општине Мионица број: 350-17/2023 од 24.02.2023. године, која се заједно са овом Одлуком објављује у "Службеном гласнику Општине Мионица".

Члан 8.

Средства за израду Плана обезбедиће се из буџета општине Мионица.

Уступање израде Плана врши се у складу са законом којим се уређују јавне набавке.

Члан 9.

Саставни део ове Одлуке је графички прилог: "Графички приказ граница и обухвата планског подручја"

Члан 10.

Рок за израду Плана је 12 (дванаест) месеци од дана доношења ове Одлуке.

Члан 11.

Нацрт Плана ће бити изложен на јавни увид у просторијама Скупштине општине Мионица, након обављене стручне контроле од стране Комисије за планове.

Оглашавање раног јавног увида и јавног увида и трајање обавиће се у складу са Законом о планирању и изградњи.

Члан 12.

Утврђује се период забране изградње у обухвату плана до усвајања Плана.

Члан 13.

План генералне регулације израдиће се у 4 примерка у аналогном и 4 примерка у дигиталном облику.

Члан 14.

Ова Одлука ступа на снагу осмог дана од дана објављивања у "Службеном гласнику општине Мионица".

Ова Одлука се објављује и у Централном регистру планских докумената.

СКУПШТИНА ОПШТИНЕ МИОНИЦА**Број: 350-31/2023****Мионица, 02.03.2023. године****ПРЕДСЕДНИК СКУПШТИНЕ****Дарко Јевтић с.р.**

На основу члана 46. став 1. и члана 516 Закона о планирању и изградњи ("Службени гласник РС", број 72/2009, 81/2009-исправка, 64/2010-УС, 24/2011, 121/2012, 42/2013-УС, 50/2013-УС, 98/2013-УС, 132/2014, 145/2014, 83/2018, 31/2019, 37/2019 – др.закон, 9/2020 и 52/2021), члана 38. став 1. тачка 5. Статута Општине Мионица ("Службени гласник Општине Мионица", бр. 6/2019), по прибављеном мишљењу Комисије за планове, Скупштина општине Мионица, на седници одржаној дана 02. марта 2023. године, доноси

ОДЛУКУ**О ИЗРАДИ I ИЗМЕНЕ И ДОПУНЕ****ПЛАНА ГЕНЕРАЛНЕ РЕГУЛАЦИЈЕ ЗА ГРАДСКО НАСЕЉЕ МИОНИЦА,****ЛОКАЦИЈА "КП бр. 41/7 (ново стање бр. 41/11, 41/12 и 41/13)****КО Мионица Варош", општина Мионица****(скраћени поступак)****Члан 1.**

Приступа се изради I Измене и допуне Плана генералне регулације за градско насеље Мионица ("Службени гласник СО Мионица" бр. 8/2015), локација "кат.парцеле бр. 41/7 (ново стање бр. 41/11, 41/12 и 41/13) КО Мионица Варош", општина Мионица (у даљем тексту: I Измена и допуна Плана).

Члан 2.

Оквирна граница обухвата I Измене и допуне Плана је део планског подручја Плана генералне регулације за градско насеље Мионица ("Службени гласник СО Мионица" бр. 8/2015), локација "кат.парцеле бр. 41/7 (садашње стање бр. 41/11, 41/12 и 41/13) К.О Мионица Варош" у Мионици.

Површина обухвата Измена и допуна Плана износи 0.35.97ха. Графички приказ оквирне границе обухвата планског подручја је саставни део ове Одлуке.

Члан 3.

Услови и смернице од значаја за израду I Измене и допуне Плана дати су планским документом вишег реда, Просторним планом општине Мионица ("Службени гласник СО Мионица", број 2/2007).

I Измена и допуна Плана се израђује на дигиталним геодетским подлогама.

Члан 4.

Планирање, коришћење, уређење и заштита простора у обухвату I Измене и допуне Плана засниваће

СЛУЖБЕНИ ГЛАСНИК ОПШТИНЕ МИОНИЦА 1/2023

се на принципима одрживог просторног развоја, целокупног сагледавања подручја обухвата Плана као целине, интегративног просторног планирања, заштите природних и створених вредности, заштите животне средине, као и усклађеног развоја са суседним подручјима и просторно-функционалне интегрисаности и повезивања са окружењем.

Члан 5.

Визија и циљ доношења I Измене и допуне Плана је стварање планског основа за уређење, инфраструктурно опремање, изградњу и коришћење предметног простора, као и утврђивање површина јавне и остале намене, утврђивање регулационих линија и промена намене површина на начин да се површине одређене за вишепородично становање и паркинг простор обједине и одреде намену за становање виших густина .

Члан 6.

Концептуални оквир планирања, коришћења, уређења и заштите планског подручја подразумева оптимално коришћење постојећих потенцијала подручја, заштиту подручја и усклађивање са потребама корисника простора.

Структуру основних намена простора и коришћења земљишта у обухвату Измена и допуна Плана чиниће грађевинско земљиште намењено за становање виших густина.

Члан 7.

Ефективан рок за израду Нацрта Измена и допуна Плана је 6 (шест) месеци, од достављања одговарајућих геодетских подлога и прибављања услова надлежних органа и организација.

Члан 8.

Носилац израде Измена Плана је Одељење за просторно планирање, урбанизам и грађевинарство Општинске управе општине Мионица, а средства за израду Плана обезбеђује Подносилац иницијативе за I Измену и допуну Плана.

Израда I Измене и допуна Плана уступа се Обрађивачу по избору Подносиоца иницијативе.

Члан 9.

I Измене и допуне Плана спроводиће се по скраћеном поступку којим се подразумева да се не спроводи поступак раног јавног увида, на начин да се израђује нацрт измена и допуна планског документа, као и да се спроводи поступак јавног увида у трајању од најмање 15 дана.

Излагање I Измене и допуна Плана на јавни увид оглашава се у дневном и локалном листу и траје 15 дана од дана оглашавања, када ће се објавити подаци о времену и месту излагања I Измене и допуна Плана на јавни увид, о начину на који заинтересована правна и физичка лица могу доставити примедбе на I Измену и допуну Плана, као и друге информације које су од значаја за јавни увид.

Члан 10.

Саставни део I Измене и допуна Плана је и Решење Одељења за просторно планирање, урбанизам и грађевинарство Општинске управе Општине Мионица, број 501-19/2023 од дана 24.02.2023. године, о неприступању изради стратешке процене утицаја и Измене и допуна Плана на животну средину, сачињено у складу са прибављеним Мишљењем Одељења за инспекцијске послове и заштиту животне средине, Општинске управе Општине Мионица.

Члан 11.

I Измене и допуне Плана ће бити сачињене у 4 (четири) примерка у аналогном и 4 (четири) примерка у дигиталном облику, од чега ће по један примерак I Измене и допуна Плана у аналогном облику и у дигиталном

облику чувати Подносилац иницијативе и Обрађивач, а преостали примерци ће се чувати у надлежним службама Општине Мионица.

Члан 12.

Ова Одлука ступа на снагу осмог дана од дана објављивања у "Службеном гласнику општине Мионица".

СКУПШТИНА ОПШТИНЕ МИОНИЦА
Број: 35-1/2023
Мионица, 02.03.2023. године

ПРЕДСЕДНИК СКУПШТИНЕ
Дарко Јевтић с.р.

Република Србија
 ОПШТИНА МИОНИЦА
 Општинска управа
 Одељење за просторно планирање,
 урбанизам и грађевинарство
 Број: 501-19/2023
 Датум: 24.02.2023. године
 М и о н и ц а

Општина Мионица, Општинска управа, Одељење за просторно планирање, урбанизам и грађевинарство, Мионица, Војводе Мишића бр. 30, на основу члана 9. став 3. Закона о сратешкој процени утицаја на животну средину ("Службени гласник РС" бр. 135/2004 и 88/2010), а у вези са чланом 46. Закона о планирању и изградњи ("Службени гласник РС" бр. 72/2009, 81/2009 исп, 24/2011, 132/2014, 145/2014, 83/2018, 31/2019, 37/2019, 9/2020 и 52/2021), доноси

РЕШЕЊЕ

**о неприступању изради Стратешке процене утицаја на животну средину
 Измена и допуна Плана генералне регулације за градско насеље Мионица,
 локација "КП бр. 41/7 (ново стање бр. 41/11, 41/12 и 41/13) КО Мионица Варош",
 општина Мионица
 (скраћени поступак)**

НЕ ПРИСТУПА СЕ изради стратешке процене утицаја Измена и допуна Плана генералне регулације за градско насеље Мионица, локација "КП бр. 41/7 (ново стање бр. 41/11, 41/12 и 41/13) КО Мионица Варош", општина Мионица, којима ће бити обухваћен простор у границама одређеним Одлуком о приступању изради Измена и допуна Плана генералне регулације за градско насеље Мионица ("Службени гласник СО Мионица" бр. 8/2015), локација "кат.парцеле бр. 41/7 (ново стање бр. 41/11, 41/12 и 41/13) КО Мионица Варош", општина Мионица.

Образложење

Одељењу за просторно планирање урбанизам и грађевинарство Општинске управе општине Мионица обратио се Предраг Гавриловић из Мионице са иницијативом за покретање поступка за израду измене Плана генералне регулације за градско насеље Мионица и то дела – центра варошице Мионица кат.парцеле бр. 41/7 (ново стање к.п.бр. 41/11, 41/12 и 41/13 К.О Варош Мионица) К.О Варош Мионица у општини Мионица.

На предметној катастарској парцели налазе се објекти предузећа Метал и Колубара из Мионице. Приликом израде ПГР за градско насеље Мионица и Извештаја о Стратешкој процени утицаја Плана на животну средину (" Службени гласник СО Мионица бр. 8/2015) задржана је плански намена површина "привређивање". Како су се предметна предузећа у међувремену трансформисала , извршила промену права коришћења у право својине и део парцеле прешао у својину трећег лица, стекла се потреба за изменом овог дела насеља у циљу прилагођавања намене намени садашњих парцела у окружењу – " становање".

Законом о планирању и изградњи ("Службени гласник РС", бр. 72/09, 81/09 – исправка, 64/10 – УС, 24/11, 121/12, 42/13 – УС, 50/13 – УС, 98/13 – УС, 132/14, 145/14, 83/18, 31/19, 37/19-др. Закон, 9/20 и 52/21), у члану 46. ст. 6. прописано је да носилац израде плана, пре доношења одлуке о изради планског документа, од надлежног органа за послове заштите животне средине прибавља мишљење о потреби израде стратешке процене утицаја на животну средину.

Законом о стратешкој процени утицаја на животну средину ("Службени гласник РС" бр. 135/2004 и 88/2010) прописано је да се стратешка процена врши за планове, програме и основе у области просторног и урбанистичког планирања.

Одлуку о изради, односно не приструпању, изради стратешке процене доноси орган надлежан за припрему плана, по претходно прибављеном мишљењу органа надлежног за послове заштите животне средине и других заинтересованих органа и организација.

Одлука о изради, односно не приструпању, стратешке процене утицаја на животну средину је саставни део одлуке о изради плана и објављује се.

Циљ израде Измене и допуне Плана генералне регулације обухвата целе катастарске парцеле бр. 41/7 (ново стање 41/11 , 41/12 и 41/13) К.О Мионица Варош, у зони центра варошице Мионица простор старог Метала на углу улица Колубарске и Др Љубивоја Михаиловића, која/е су део грађевинског подручја насеља Мионица, са наменом површине "привређивање"је да се намена површине "привређивање" промени у "становање", у циљу прилагођавања намени садашњих парцела у окружењу.

Површина обухвата Измена и допуна Плана износи 0.35.97ха.

Прибављено је и Мишљење Одељења за инспекцијске послове и заштиту животне средине бр. 501-15/2023 од 24.02.2023. године у коме се наводи да за предметне Измене и допуне ПГР-а није потребна израда стратешке процене утицаја на животну средину.

На основу члана 9. став 3. Закона о стратешкој процени утицаја на животну средину ("Службени гласник РС" бр. 135/2004 и 88/2010) прописано је да Орган надлежан за припрему плана и програма из члана 5. став 2. овог закона може одлучити да се не израђује стратешка процена о чему претходно прибавља мишљење органа надлежног за послове заштите животне средине и других заинтересованих органа и организација.

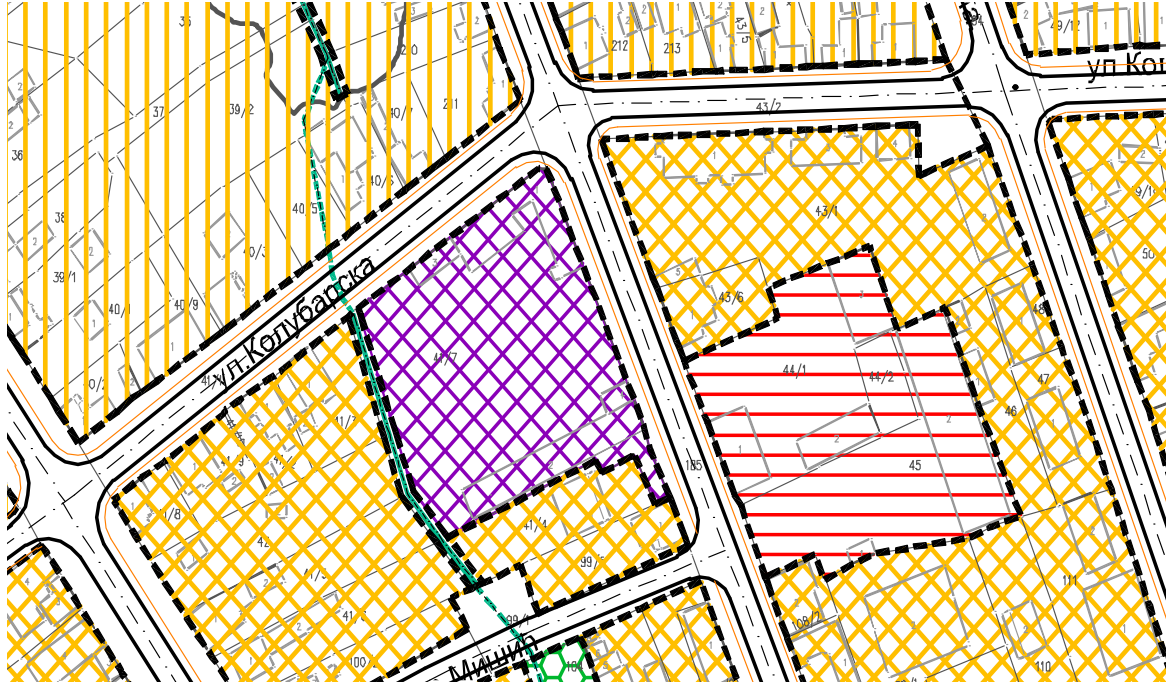
Став 4. Истог члана каже да одлука из става 3. овог члана садржи нарочито: 1) податке о врсти плана и програма; 2) разлоге за не приступање изради стратешке процене према критеријумима из члана 6. овог закона; 3) друге релевантне податке на основу којих је одлучено да се не приступи изради стратешке процене.

На основу свега наведеног одлучено је као у диспозитиву.

Ово Решење и представља саставни део Одлуке о приступању изради Измена и допуна Плана генералне регулације за градско насеље Мионица ("Службени гласник СО Мионица" бр. 8/2015) и објављује се у "Службеном гласнику општине Мионица".

НАЧЕЛНИК
Борислав Будаљић с.р.

I Измена и допуна ППР за градско насеље Мионица
-графички прилог



	Мост
ГРАЂЕВИНСКО ЗЕМЉИШТЕ ЗА ОСТАЛЕ НАМЕНЕ	
	Становање вишег интензитета градње
	Становање средњег интензитета градње
	Становање ниског интензитета градње
	Производне делатности
	Комерцијалне делатности

На основу члана 27. Закона о јавној својини ("Сл. гласник РС", бр. 72/11, 88/2013 105/2014, 104/2016 - др. Закон, 108/2016, 113/2017, 95/2018 и 153/2020), члана 3. Уредбе о условима прибављања и отуђења непокретности непосредном погодбом, давања у закуп ствари у јавној својини, односно прибављања и уступања искоришћавања других имовинских права, као и поступцима јавног надметања и прикупљања писмених понуда ("Сл. гласник РС", бр. 16/2018), члана 11. Одлуке о прибављању, коришћењу, управљању и располагању стварима у јавној својини општине Мионица ("Сл. гласник општине Мионица", бр. 4/2015) и члана 38. Статута општине Мионица ("Сл. гласник општине Мионица", бр. 6/2019) Скупштина општине Мионица на седници, одржаној дана 02. марта 2023. године, доноси

ОДЛУКУ

о покретању поступка прибављања непокретности у јавну својину општине Мионица, непосредном погодбом, за потребе изградње резервоара за снабдевање водом за пиће насеља на подручју општине Мионица

Члан 1.

Покреће се поступак за прибављање непокретности – земљишта у јавну својину општине, непосредном погодбом, по цени која не може бити изнад процењене тржишне вредности непокретности коју својим актом утврђује надлежни порески орган - М Ф Пореска управа., за потребе изградње резервоара за снабдевање водом за пиће насеља Осеченица и Голубац и то дела катастарске парцеле број 650, у површини од 800м² од њене укупне површине од 7578 м² КО Осеченица, њива 6 класе, власништво 1/1 Спасојевић (Драган) Зорана.

Члан 2.

Прибављањем непокретности из члана 1. ове Одлуке у јавну својину општине Мионица решава се проблем снабдевања водом за пиће грађана насеља Осеченица и Голубац.

Оправданост и целисходност прибављања непокретности у јавну својину општине Мионица непосредном погодбом је у чињеници што се на непокретности из члана 1. ове Одлуке налазе изворишта воде неопходна за снабдевање водом за пиће насеља Осеченица и Голубац.

Члан 3.

У поступку прибављања непокретности у свему поступити у складу са одредбама Закона о јавној својини („Службени гласник РС“ број 72/11, 88/13 и 105/14, 104/2016 и 108/2016, 113/2017, 95/2018 и 153/2020) и Уредбе о условима прибављања и отуђења непокретности непосредном погодбом и давања у закуп ствари у јавној својини односно прибављања и уступања искоришћавања других имовинских права, као и поступцима јавног надметања и прикупљања писмених понуда („Службени гласник РС“, бр. 16/2018) и Одлуке о прибављању, коришћењу, управљању и располагању стварима у јавној својини општине Мионица („Службени гласник Скупштине општине Мионица“, бр. 4/2015).

Члан 4.

Одлука ступа на снагу осмог дана од дана објављивања у „Службеном гласнику општине Мионица“.

СКУПШТИНА ОПШТИНЕ МИОНИЦА

Број: 464-2/2023

Мионица, 02.03.2023. године

ПРЕДСЕДНИК СКУПШТИНЕ

Дарко Јевтић с.р.

На основу члана 27. став 10. Закона о јавној својини („Службени гласник РС“, бр. 72/2011, 88/2013 и 105/2014,104/2016 и 108/2016,113/2017, 95/2018 и 153/2020), члана 19. Уредбе о условима прибављања и отуђења непокретности непосредном погодбом и давања у закуп ствари у јавној својини односно прибављања и уступања искоришћавања других имовинских права, као и поступцима јавног надметања и прикупљања писмених понуда („Службени гласник РС“, бр. 16/2018), члана 38. Статута општине Мионица („Службени гласник општине Мионица“, бр. 6/2019), и члана 11. став 1. Одлуке о отуђењу,давању у закуп и прибављању грађевинског земљишта („Службени гласник Скупштине општине Мионица“, бр.4/2019) Скупштина општине Мионица на седници одржаној дана 02. марта .2023. године донела је

ОДЛУКУ

о покретању поступка отуђења непокретности у јавној својини општине Мионица

Члан 1.

Покреће се поступак отуђења непокретности у јавној својини Општине Мионица спровођењем поступка јавног надметања и то за: објекат- породична стамбена зграда површине 284м2 на кат.парц.бр. 873/1 КО Ракари; кат.парц. број 873/1 КО Ракари, градско грађевинско земљиште, површине 2218м2 и кат. парц. 873/4 градско грађевинско земљиште, површине 70м2, све уписано у лист непокретности број 616 за КО Ракари као јавна својина Општине Мионица са уделом 1/1.

Члан 2.

Непокретности из члана 1 .ове Одлуке отуђују се полазећи од тржишне вредности непокретности, коју процењује порески или други надлежни орган или лиценцирани проценитељ.

Депозит за учешће у поступку отуђења утврђује се у износу од 50% од почетне цене непокретности у јавној својини.

Члан 3.

Општинско веће Општине Мионица објављује оглас о спровођењу поступка јавног надметања за отуђење непокретности из члана 1. ове Одлуке, који мора бити објављен у листу који се дистрибуира на целој територији Републике Србије.

Члан 4.

Поступак отуђења непокретности наведених у члану 1. ове Одлуке спровешће комисија за спровођење поступка отуђења непокретности у јавној својини Општине Мионица.

Члан 5.

У поступку отуђења непокретности у свему поступити у складу са одредбама Закона о јавној својини („Службени гласник РС“ број 72/11, 88/13 и 105/14,104/2016 и 108/2016,113/2017, 95/2018 и 153/2020), Уредбе о условима прибављања и отуђења непокретности непосредном погодбом и давања у закуп ствари у јавној својини односно прибављања и уступања искоришћавања других имовинских права, као и поступцима јавног надметања и прикупљања писмених понуда („Службени гласник РС“, бр. 16/2018) и Одлуке о отуђењу, давању у закуп и прибављању грађевинског земљишта („Службени гласник Скупштине општине Мионица“, бр. 4/2019).

Члан 6.

Одлука ступа на снагу осмог дана од дана објављивања у "Службеном гласнику општине Мионица".

СКУПШТИНА ОПШТИНЕ МИОНИЦА

Број: 464-3/2023

Мионица, 02.03.2023. године

ПРЕДСЕДНИК СКУПШТИНЕ

Дарко Јевтић с.р.

СЛУЖБЕНИ ГЛАСНИК ОПШТИНЕ МИОНИЦА 1/2023

На основу члана 14, члана 22. и 24. Закона о јавној својини („Сл. гласник РС“ бр. 72/11,88/13,105/14,104/16,108/16,113/17, 95/2018 и 153/2020) и члана 38. Статута општине Мионица („Службени гласник општине Мионица“ бр. 6/2019), Скупштина општине Мионица, на седници одржаној 02. марта 2023. године, донела је

О Д Л У К У
О ПОВЕРАВАЊУ НА УПРАВЉАЊЕ И КОРИШЋЕЊЕ
ПОСЛОВНОГ ПРОСТОРА ЦЕНТРУ ЗА ОБРАЗОВАЊЕ И РАЗВОЈ МИОНИЦА

Члан 1.

Центру за образовање и развој „Мионица“ из Мионице, поверава се на управљање и коришћење део пословног простора корисне површине од 123 м² у стамбено-пословној згради број 2, у улици Мите Ракића бр.2, изграђеној на кат.парц. број. 139/86 КО Мионица варош.

Члан 2.

У пословном простору описаном у члану 1. ове одлуке Центар за образовање и развој „Мионица „, из Мионице ће обављати делатност ради које је основан.

Члан 3.

Центар за образовање и развој „Мионица „из Мионице нема својинска права на предметној непокретности и не може се укњижити у катастру непокретности.

Члан 4.

Трошкове одржавања, обнављања, унапређивања, као и извршавање законских и других обавеза у вези непокретности ближе описане у члану 1. (струја, вода, и др.), падају на терет Центра за образовање и развој „ Мионица“ из Мионице.

Члан 5.

Ова Одлука ступа на снагу осмог дана од дана објављивања у „Службеном гласнику општине Мионица“.

СКУПШТИНА ОПШТИНЕ МИОНИЦА

Број: 361-1/2023

Мионица, 02.03.2023. године

ПРЕДСЕДНИК СКУПШТИНЕ

Дарко Јевтић с.р.



ОПЕРАТИВНИ ПЛАН

**ОДБРАНЕ ОД ПОПЛАВА ЗА ВОДОТОКЕ II РЕДА
НА ТЕРИТОРИЈИ ОПШТИНЕ МИОНИЦА
У 2023. ГОДИНИ**

Мионица, 2023. године

СЛУЖБЕНИ ГЛАСНИК ОПШТИНЕ МИОНИЦА 1/2023

САДРЖАЈ:**1. ОПШТИ ДЕО**

- 1.1. Правни основ за израду плана
- 1.2. Опште карактеристике подручја
- 1.3. Хидрографска мрежа и квалитет воде

2. ПОДАЦИ ОД ЗНАЧАЈА ЗА ИЗРАДУ ОПЕРАТИВНОГ ПЛАНА ЗА ОДБРАНУ ОД ПОПЛАВА ЗА ВОДЕ II РЕДА

- 2.1. Извод из Републичког оперативног плана за воде I реда
- 2.2. Садржај оперативног плана
 - 2.2.1. Координатори одбране од поплава и помоћници
 - 2.2.2. Главни руководиоци одбране од поплава
 - 2.2.3. Републичка организација надлежна за хидрометеоролошке послове
 - 2.2.4. Остала правна лица задужена за спровођење одбране од поплава

3. КАРАКТЕРИСТИЧНИ ПОДАЦИ ПОДРУЧЈА

- 3.1. Генералне карактеристике подручја
 - 3.1.1. Географски положај
 - 3.1.2. Климатске карактеристике
 - 3.1.3. Рељеф са хидрогеографском мрежом
 - 3.1.4. Саобраћајна инфраструктура
 - 3.1.5. Пољопривредно земљиште
- 3.2. Процена угрожености
 - 3.2.1. Процена сливних подручја и процена могуће угрожености
- 3.3. Критеријуми за проглашење одбране од поплава
 - 3.3.1. Превентивне мере заштите од поплава
- 3.4. Оперативне мере заштите од поплава
- 3.5. Руковођење одбране од поплава
 - 3.5.1. Штаб за ванредне ситуације
 - 3.5.2. Задаци команданта, заменика, начелника и повереника штабова
- 3.6. Задаци, одговорност и координација субјеката руковођења у одбрани од поплава, узбуњивања и обавештавања становништва
 - 3.6.1. Евакуација становништва угроженог од поплава
 - 3.6.2. Објекти за склањање, збрињавање и смештај становништва
 - 3.6.3. Потребна механизација и опрема
 - 3.6.4. Оспособљена правна лица за заштиту и спасавање од поплава
- 3.7. Финансирање

4. ТЕХНИЧКИ ДЕО

- 4.1. Водотоци II реда од значаја за одбрану од поплава
- 4.2. Процена угрожености од поплава
- 4.3. Опис историјских поплава са последицама
- 4.4. Превентивне мере одбране од поплава

5. ЗАВРШНЕ ОДРЕДБЕ

СЛУЖБЕНИ ГЛАСНИК ОПШТИНЕ МИСОВИЦА 1/2023

На основу члана 20. став 1. тачка 19. Закона о локалној самоуправи ("Сл. гласник РС", бр. 129/2007, 83/2014, 101/2016-др. Закони, 47/2018 и 111/2021-др. закон), члана 55. став 5. 6 и 8. Закона о водама ("Сл. гласник РС", бр. 30/10, 93/2012, 101/2016 и 95/2018-др.закон) и члана 38. тачка 8. Статута општине Мионица ("Службени гласник општине Мионица" бр. 6/2019).

Скупштина општине Мионица на седници одржаној дана 02. марта 2023. године, донела је

ОПЕРАТИВНИ ПЛАН ОДБРАНЕ ОД ПОПЛАВА ЗА ВОДОТОКЕН РЕДА НА ТЕРИТОРИЈИ ОПШТИНЕ МИОНИЦА У 2023. ГОДИНИ

1. ОПШТИ ДЕО

1.1. Правни основ за израду плана

Чланом 55. став 5. Закона о водама ("Сл. гласник РС", бр. 30/10, 93/2012, 101/2016, 95/2018 и 95/2018-др. закон) прописано је да Оперативни план за воде II реда доноси надлежни орган јединице локалне самоуправе, уз прибављено мишљење Јавног водопривредног предузећа.

Чланом 55. став 6. Закона о водама ("Сл. гласник РС", бр. 30/10, 93/2012, 101/2016, 95/2018 и 95/2018-др. закон) прописано је да Оперативни план за воде II реда нарочито садржи: податке потребне за оперативно спровођење одбране од поплава, критеријуме за проглашавање одбране од поплава, имена руководиоца и називе субјеката одбране од поплава, начин узбуњивања и обавештавања.

Такође истим чланом ЗОВ-а прописано је да се Оперативни план за воде II реда доноси у складу са Општим планом и Оперативним планом за воде I реда, за период од једне године, најкасније 30 дана од дана доношења Оперативног плана за воде I реда.

Наредба Министарства пољопривреде, шумарства и водопривреде утврђен је Оперативни план за одбрану од поплава за 2023. годину "Службеном гласнику РС", бр. 143 од 29.12.2022. године, ступила је на снагу наредног дана од дана објављивања у "Службеном гласнику Републике Србије" а примењује се од 1. јануара 2023. године.

Подаци потребни за ефикасно спровођење одбране од поплава, укључујући и називе правних лица која спроводе одбрану од поплава од спољних и унутрашњих вода и загушења ледом, имена руководиоца одбране од поплава и других одговорних лица за спровођење одбране од поплава од спољних и унутрашњих вода и загушења ледом, називе сектора и деоница, заштитне водне објекте, штиће напоплавна подручја, мелиорациона подручја, објекте система за одводњавање, критеријуме и услове за проглашавање редовне и ванредне одбране од поплава од спољних и унутрашњих вода и загушења ледом, меродавне водомере (хидролошке станице) и метеоролошке станице и пунктове за осматрање ледених појава, утврђени су оперативним планом ове наредбе.

Овим планом дефинисано је:

- Институционално организовање одбране од поплава
- Одбрана од поплава и руковођење одбраном од поплава
- Фазе одбране од поплава
- Превентивни радови и мере у циљу припреме за одбрану од поплава, ван периода у којем се спроводи одбрана од поплава
- проглашење и укидање одбране од поплава
- овлашћења и дужности лица која координирају одбрану од поплава
- дужности, одговорности и овлашћења лица која руководе одбраном од поплава на водама I реда
- дужности и одговорности предузећа и других субјеката који учествују у спровођењу одбране од поплава

1.2. Опште карактеристике подручја

СЛУЖБЕНИ ГЛАСНИК ОПШТИНЕ МИОНИЦА 1/2023

Општина Мионица се налази у западном делу Републике Србије и административно припада Колубарском округу. Западну границу Општине чини општина Ваљево, са североистока се граничи са општином Лајковац, са источне стране са општином Љиг, са југоистока са општином Горњи Милановац, а са југозапада са општином Косјерић. Општина Мионица обухвата делове две географске целине: Подгорине и Колубаре. Обухвата део Подгорине које представљају огранци Маљена и Сувобора, а Колубарски део представљају средњи и доњи делови сливова Лепенице, Рибнице и Топлице. Територија општине Мионица је неправилног облика издуженог од северо-истока према југо-западу. Дужа оса износи око 26 километара, а краћа око 19 километара. Општина Мионица обухвата површину од 329 km², што представља 13% од укупне површине колубарског округа који заузима површину од 2.474 km². По свом географском положају Општина Мионица спада у брдско-равничарски крај, па је тим условљено да на територији општине, све воде првог и другог реда имају у горњим токовима бујични режим.

Подручје општине располаже добрим водним потенцијалом, међутим, тај потенцијал није довољно искоришћен већ он наноси озбиљне штете, јер водни токови нису регулисани изузев једног дела водотокова у Вароши Мионица и Бањи Врујци. Скоро све текуће воде општине имају бујични режим. Највећи део ових вода протекне у виду поплавних таласа, најчешће у пролеће и зиму, док воде у њиховим коритима има веома мало у вегетационом периоду. Обичне, а често и катастрофалне поплаве су последица већих интезивних падавина, наглог отапања снега, изразитијег нагиба терена, меандрирања свих равничарских токова у речној мрежи, постојања повећаних ерозивних процеса и уништавања шумског покривача. Сви водотокови, кроји протичу кроз територију општине изливају се и плаве укупну површину од око 459 хапољопривредног земљишта. На удару плавних таласа налазе се следећа насељена места: Берковац, Ракари, Доњи Мушић, Горњи Мушић, Вировац, Табановић, Паштрић, Брежђе, Осеченица, Ђурђевац, Радобих, Шушеока, Санковић, Толић, Село Мионица, Маљевић, Команице, Горњи Лајковац. Осим пољопривредног земљишта и домаћинства на удару плавних таласа се могу наћи и регионални и општински путеви, мостови као и производни привредни објекти.

1.3. Хидрографска мрежа и квалитет воде

Скоро све текуће воде општине Мионица имају бујични режим. Највећи део ових вода протекне у виду поплавних таласа, најчешће у пролеће и у зиму, док је воде у њиховим коритима веома мало у вегетационом периоду. Појава великих вода је последица већих интезивних падавина, наглог отапања снега изразитијег нагиба терена, меандрирања свих равничарских токова у речној мрежи, постојања повећаних ерозивних процеса и уништавања шумског покривача, што значи да је највећи део ових вода протекне у виду поплавних таласа и то у пролеће и у зиму док у вегетационом периоду њихова корита имају мало воде, а као последице су нагле поплаве које постају све учесталије, интезивније, а у стању су да у најкраћем року и мање речне токове претворе у рушилачке бујице и ерозионе процесе (нанос, клизишта, одрони...) које могу угрозити људске животе и материјална добра.

Општина Мионица има 35 катастарских општина са 36 насеља. Карактеришу је нејасне морфолошке а самим тим и пољопривредне границе. На надморској висини од 200-400 m је равничарски део мионичког басена са алувијалним равнинама и терасама док је на већој надморској висини брдско-планинско подручје Маљена и Сувобора.

Општина Мионица административно гледано припада Колубарском округу и обухвата две географске целине – Подгорине и Колубаре. Подгорина заузима обронке Сувобора и Маљена а Колубарски средње и доње сливова реке Лепенице, Рибнице и Топлице. Највиша ката у општини Мионица је Краљев сто са 1.103 m надморске висине а најнижа ката је на ушћу реке Рибнице у Колубару са надморском висином од 136 m.

Колубара је десна притока Саве дуга 123 km и у Саву се улива код Обреновца. Настаје у Ваљево од Обнице и Јабланице. Њене веће десне притоке су Градац и Љиг а лева притока Тамнава. У сливу Колубаре чија је површина 3.600 km² налазе се богата налазишта лигнита.

Колубара тече северном границом Мионице према Ваљево у дужини од око 8 km. У сливу Колубаре клима је умерено-континентална али изражено континентална у долинама и котлинама. Заступљени се северни ветровали са хладним зимама због окренутости слива ка северу а у току лета су велика колебања температура ваздуха због јаког загревања.

Општина Мионица има разгранату хидрографску мрежу, коју чине реке, подземне воде и извори. Територија Општине гравитира интерним речним сливовима трију река: **Рибнице** која има стални ток од изворишта до ушћа у Колубару, са притокама Манастирицом и Паклешницом, **Лепенице** (свој стални ток формира на рачун истицања термалних и хладних карстних изданских вода у селу Кључ) и **Топлице** са притокама Копљаницом и Берковачком реком, која има стални ток од села Берковца до ушћа у Колубару. Сви водени токови припадају сливу реке Колубаре која је главни дрен површинских и подземних вода овог подручја (слика 2.1.).



Мрежа станица површинских вода – Слив реке Колубаре

Укупни капацитет три већа водотока (Рибница, Лепеница и Топлица) је мали ($Q=3,3 \text{ m}^3/\text{s}$). Са друге стране због саме природе рељефа ова три водотока се не могу објединити у једну акумулацију па је хидроенергетски потенцијал вода занемарљив. Али се зато ове воде могу користити за водоснабдевање насеља и индустрије како Мионице тако и у нижих делова Колубаре. Речне долине Рибнице, Лепенице и Топлице су дубоко усечене у карбонатне стене градећи клисурасти тип долине са малим градијентима тока. Просечни градијент тока реке Рибнице износи 6,32%. Узводно од Кључа, Лепеница и њене притоке формирају свој повремени ток само у периоду интензивних киша. У току летњег периода поменути део тока реке Лепеница пресушује па се зато зове Сушица. Она, као повремени ток, настаје спајањем више потока и то: Младош, Врбак, Шевинац, Пећина и Прерача.

Река **Рибница** има површину слива 115 km^2 и дужину тока 22 km. Настаје спајањем Манастирице и Паклешнице код Козомора. Манастирица извире у северном подгорју планине Маљен. Она све до ушћа са Крчмарском реком прима воде повремених потока који су бујичарски, планинског су карактера и имају велике падове.

Крчмарска река извире на северозападним падинама планине Маљен. У изворишном делу прима воде већег броја повремених потока планинског карактера, а до ушћа са Манастирицом, прима воде многобројних сталних и повремених извора и два већа потока Тавански и Чубрички.

Река **Паклешница** настаје спајањем Суворборске и Риорске реке, северозападно од Старе воденице. Извориште Суворборске реке се налази у северозападном подгорју планине Суворбор, где прима воде повремених потока планинског карактера. До ушћа са Риорском реком прима воде Савинца и Песког потока. Риорска река од Козомора па до ушћа у Колубару прима воде већег броја повремених и сталних извора, потока, као и директног истицања карстних изданских вода у реку.

Падови терена слива су повећани у горњем току, а низводно опадају. Од почетка до ушћа Рибница има просечан пад од 0,75% а са Манастирицом 2,3%. Пад самог слива је нешто већи што

указује на већу енергију рељефа, бржи процес отицања, а самим тим и појаву ерозије. Просечни пад слива је 24,4%.

Геолошки састав слива Рибнице је такав да су у средишњем делу слива заступљени лапорци, песковити кречњаци, глинци и пешчари. Насупрот томе изворишни део слива је састављен од масивних и испресецаних серпентина различите водопрпусне моћи.

Вегетацијски покривач слива је мешовитог састава, шуме (углавном листопадне а мање четинарске), затим обрадиве површине углавном у нижим деловима и речним долинама, као и ливаде и пашњаци. Хетерогеност је изражена и подразумева 55% пошумљености, обрадиве површине 30%, ливаде и пашњаци 10% и голети 5%.

Река **Лепеница** је транзитна река општине Мионица јер више од трећине њеног слива припада општини Ваљево. Површина слива ове реке је 146 km² а дужина њеног тока је 28,3 km. Лепеница извире испод Крчмара у Растови на источним падинама Чубрице. Улива се у Колубару у близини Диваца. Ово је на неки начин гранична река између Мионице и Ваљева у потесу од Мратишића до Робаја. Коефицијент кривудаости је веома велики ($K_1=1,82$). Речна мрежа у сливу је слабо развијена, укупна дужина токова је 120 km са густином речне мреже од $D=0,82$ km/km². Пад тока износи 1,82%, а пад слива је знатно већи и износи 20,2%.

По геолошком саставу горњи ток реке је састављен од кречњака карбонатног везива и маринских седимената мезозоика. Насупрот томе средњи и доњи део слива је изграђен од лапораца, глинаца конгломерата и пешчара.

Вегетацијски покривач је мешовит у сливу Лепенице. Шуме су заступљене са 40%. Има доста голети, а у нижим пределима су обрадиве површине.

Река **Топлица** настаје спајањем Копљанице и Берковачке реке. Берковачка река настаје од великог броја повремених и сталних извора на северним падинама Берковачке главе. Код села Берковца прима воде сталног потока Пеар. У самој Бањи Врујци, Топлица прима воде термалних извора. Значи извире у Врујцима а у Колубару се улива код Ратковца. Ушће Топлице у Колубару је на 120 mnnv. Дужина њеног тока је 26,0 km а површина слива 96,0 km².

У сливу ове реке речна мрежа је доста развијена, има 206 km токова са просечном густином од 2,14 km по km². Пад реке је 1,19% по чему је слична предходно описаним рекама док је пад слива нешто мањи иу односу на те реке и износи 17,9%. Слив реке Топлице обухвата јужни део басена Мионице. У њему су заступљени песковито-глиновити седименти (пескови, пешчари, лапорци, лапоровити кречњаци). Низводно од Бање Врујци па све до ушћа у Колубару Топлица формира алувијалну равницу чија је ширина око 1 km низводно од села Горња Топлица стим да дебљина наслага није утврђена.

На подручју општине Мионице постоје и периферни водотоци који нису од неког изузетног водопривредног значаја за саму Општину. Тако на пример у близини Колубаре на северу је Наномирница, река која извире у Мионици и представља границу по току са општином Лајковац. Ка југу, на Дивчибарама је Црна Каменица. Ова река са Белом Каменицом у Тометином пољу тече под именом Каменица ка Чачку где се улива у Западну Мораву. На истоку Мионице се налазе изворишта Марице, Кацапе и Кленове. Ови токови отичу ка реци Љиг која је иначе највећа десна притока Колубаре. На западу је изворишни огранак Козлице, десне притоке Градца.

2. ПОДАЦИ ОД ЗНАЧАЈА ЗА ИЗРАДУ ОПЕРАТИВНОГ ПЛАНА ЗА ОДБРАНУ ОД ПОПЛАВА ЗА ВОДЕ II РЕДА

2.1. Извод из Републичког оперативног плана за воде I реда

Оперативним планом дефинише се:

1. **Сектор** (шифра сектора, дужина сектора, секторскируководилац одбране од поплава, заменициорганизација која врши одбрану од поплава)

2. **Деоница** (шифра деонице, називилиближи опис деонице, деоничарски руководица, заменикдеоничарског руководиоца)

3. Карактеристични нивои воде

Подручје општине Мионица припада водном подручју „САВА“ и дефинисано је Оперативним планом за одбрану од поплава за воде I реда, као сектор С5. Правно лице задужено за организовање и спровођење одбране од поплава на водотоцима I реда је **ЈВП „Србијаводе“ – ВПЦ „Сава-Дунав“ из Београда.**

Наредбом Министарства пољопривреде, шумарства и водопривреде утврђен је Оперативног плана за одбрану од поплава за 2023. годину"Службеном гласнику РС", бр. 143/2022), а који се односи на воде I реда: Рибница, Лепеница и Топлица.

2.2. Садржај Оперативног плана

Оперативни план за одбрану од поплава за 2022. годину садржи:

1. НАЗИВ ПРАВНИХ ЛИЦА НАДЛЕЖНИХ ЗА ОРГАНИЗОВАЊЕ И СПРОВОЂЕЊЕ ОДБРАНЕ ОД ПОПЛАВА НА ТЕРИТОРИЈИ РЕПУБЛИКЕ СРБИЈЕ И ИМЕНА РУКОВОДИЛАЦА ОДБРАНЕ ОД ПОПЛАВА И ДРУГИХ ОДГОВОРНИХ ЛИЦА;

2. ОПЕРАТИВНИ ПЛАН ЗА ОДБРАНУ ОД ПОПЛАВА ОД СПОЉНИХ И УНУТРАШЊИХ ВОДА И ЛЕДА;

3.ПРЕГЛЕД ХИДРОЛОШКИХ И МЕТЕОРОЛОШКИХ СТАНИЦА И ПУНКТОВА ЗА ОСМАТРАЊЕ ЛЕДЕНИХ ПОЈАВА.

НАЗИВ ПРАВНИХ ЛИЦА НАДЛЕЖНИХ ЗА ОРГАНИЗОВАЊЕ И СПРОВОЂЕЊЕ ОДБРАНЕ ОД ПОПЛАВА НА ТЕРИТОРИЈИ РЕПУБЛИКЕ СРБИЈЕ И ИМЕНА РУКОВОДИЛАЦА ОДБРАНЕ ОД ПОПЛАВА И ДРУГИХ ОДГОВОРНИХ ЛИЦА

2.2.1. Кординатори одбране од поплава и помоћници:

МИНИСТАРСТВО ПОЉОПРИВРЕДЕ, ШУМАРСТВА И ВОДОПРИВРЕДЕ РЕПУБЛИЧКА ДИРЕКЦИЈА ЗА ВОДЕ

Булевар уметности 2а, Нови Београд

Тел:011/201-33-60

WEB sajt:www.rdvode.gov.rs

ГЛАВНИ КООРДИНАТОР ОДБРАНЕ ОД ПОПЛАВА:

Маја Грбић, моб.064/802-13-64

e-mail: maja.grbic@minpolj.gov.rs

Помоћници:

Мерита Борота, тел.011/201-33-49,

e-mail: merita.borota@minpolj.gov.rs

Мирјана Милошевић, тел. 011/311-71-79,

e-mail: mirjana.milosevic@minpolj.gov.rs

2.2.2. Главни руководица одбране од поплава по водним подручјима и њихови заменици

ЈВП“СРБИЈАВОДЕ“,Булевар уметности 2а, Нови Београд

Тел.011/311-94-00, 311-94-02, 201-33-82

ГЛАВНИ РУКОВОДИЛАЦ ОДБРАНЕ ОД ПОПЛАВА:

E-mail: odbrana@srbijavode.rs WEB sajt:www.srbijavode.com

Горан Пузовић,моб.064/840-40-07, E-mail.goran.puzovic@srbijavode.rs

ЗАМЕНИК за спољне воде и нагомилавање леда:

Александар Николић, моб.064/840-42-00 E-mail: aleksandar.nikolic@srbijavode.rs

ЈВП "СРБИЈАВОДЕ" ВПЦ"САВА-ДУНАВ", Бродарска бр.3, Нови Београд, тел. 011-214-31-40, 311-43-25, 213-58-64, 201-81-00, факс 011-311-29-27, 201-81-12, Е-mail: vpesavadunav@srbijavode.rs
ЗАМЕНИК за унутрашње воде:
Милош Радовановић, моб. 064/840-40-71, Е –mail milos.radovanovic@srbijavode.rs

2.2.3. Републичка организација надлежна за хидрометеоролошке послове

РЕПУБЛИЧКИ ХИДРОМЕТЕРЕОЛОШКИ ЗАВОД СРБИЈЕ,

Ул. Кнеза Вишеслава бр. 66, Београд Е –mail srhydra@hidmet.gov.rs, office@hidmet.gov.rs, WEB sajt: www.hidmet.gov.rs
Тел 011/305-08-99, 254-3372, факс 011/254-27-46, дежурни оперативни тел:
064/838-52-58,

РУКОВОДИЛАЦ ЗА ХИДРОЛОШКЕ ПРОГНОЗЕ: Дејан Владиковић, тел: 011/305-09-00, 254-33-72, факс 011/254-27-46, моб: 064/838-51-65 :

Е-mail dejan.vladikovic@hidmet.gov.rs

ЗАМЕНИК: Јелена Јеринић, тел: 011/305-09-00, 305-09-04, факс 011/254-27-46, моб.064/838-52-77, Е –mail jelana.jerinic@hidmet.gov.rs

ПЕРМАНЕНТНЕ СЛУЖБЕ РХМЗ, ОДЕЉЕЊЕ ЗА МЕТЕОРОЛОШКО БДЕЊЕ

ОДСЕК ЗА ПРОГНОЗУ ВРЕМЕНА тел.011/305-09-68

ОДСЕК ЗА НАЈАВЕ И УПОЗОРЕЊА: тел.011/254-21 -84

2.2.4. Друга правна лица задужена за спровођење одбране од поплава

МИНИСТАРСТВО УНУТРАШЊИХ ПОСЛОВА, СЕКТОР ЗА ВАНРЕДНЕ СИТУАЦИЈЕ

Управа за ватрогасне и спасилачке јединице

Горан Николић, моб 064/892-12-56, Е-mail goran.nikolic@mup.gov.rs

Саша Ранчић, моб 064/892-03-01, Е –mail sasa.rancic@mup.gov.rs

Милорад Спасојевић, моб 064/892-83-39, Е-mail milorad.spasojevic@mup.gov.rs

Управа за управљање ризиком и цивилну заштиту

Живко Бабовић, моб 064/892-94-50 Е–mail zivko.babovic@mup.gov.rs

Јелена Јашовић, моб 064/892-32-79, Е- mail: jelena.jasovic@mup.gov.rs

Драган Ивановић, моб 064/892-71-09, Е-mail: draganz.ivanovic@mup.gov.rs

Бојана Икодиновић, моб. 064/892-71-09, Е-mail: bojana.ikodinovic@mup.gov.rs

Национални центар 112

моб.064/892-96-68, тел: 011/228-29-33, 228-29-27, 228-29-10 факс: 011/228-29-28, Е –mail:

nacionalnicentar112.svs@mup.gov.rs

МИНИСТАРСТВО УНУТРАШЊИХ ПОСЛОВА, ДИРЕКЦИЈА ПОЛИЦИЈЕ

Дејан Пештерац, моб 064/892-10-99, тел. 011/274-07-63 Е-mail dejan.pesterac@mup.gov.rs

МИНИСТАРСТВО УНУТРАШЊИХ ПОСЛОВА - УПРАВА ГРАНИЧНЕ ПОЛИЦИЈЕ

Дежурна служба регионалног центра граничне полиције према Републици Хрватској тел: 021/524-956, факс 021/524-956

Руководилац: Предраг Величковић, моб 064/892-40-73, тел. 021/661-72-04

Заменик: Бранимир Мирковић тел: 021/661-72-04 моб: 064/892-7092

ЗА ОБЕЗБЕЂЕЊЕ ЛЕДОЛОМАЦА

ЈП "ЕЛЕКТРОПРИВРЕДА СРБИЈЕ" БОГРАД, ОГНАК ХЕ "ЂЕРДАП" Трг Краља Петра бр. 1, Кладово – на Дунаву у зони акумулација у складу са Законом о потврђивању Конвенције између

[СЛУЖБЕНИ ПЛАСНИК ОПШТИНЕ МИОНИЦА 1/2023](#)

Савезне владе Савезне Републике Југославије и Владе Румуније о експлоатацији и одржавању хидроенергетских и пловидбених система "Ђердап I" и "ЂердапII", са прилозима ("Службени лист СРЈ" – Међународни уговори, број 7/98).

ЗА МИНИРАЊЕ ЛЕДА

ГЕНЕРАЛШТАБ ВОЈСКЕ СРБИЈЕ, ОПЕРАТИВНА УПРАВА

Руководилац: Марио Арбутина, тел: 011/206-38-98, моб: 064/134-78-91

Заменик: Бојан Стојановић, тел: 011/206-33-64, моб: 060/636-33-75

ЗА ОСМАТРАЊЕ ЛЕДА

ИНСТИТУТ ЗА ВОДОПРИВРЕДУ „ЈАРОСЛАВ ЧЕРНИ” а.д., ул. Јарослава Черног 80, Београд,

тел. 011/390-64-77, 390-64-61, факс 011/390-79-55:

Младен Костић, моб. 063/385 002,

E-mail: mladen.kostic@jcerni.rs

ЗА ХИТНЕ ИСТРАЖНЕ РАДОВЕ И АНАЛИЗЕ (ЕКСПЕРТИЗЕ ПОПЛАВНИХ ДОГАЂАЈА, ХИДРОЛОШКЕ, ХИДРАУЛИЧКЕ, ХИДРОДИНАМИЧКЕ, ФИЛТРАЦИОНЕ И СТАТИЧКЕ АНАЛИЗЕ, АНАЛИЗЕ ОШТЕЋЕЊА ЗАШТИТНИХ ВОДНИХ ОБЈЕКТА, РЕШЕЊА ХИТНИХ РАДОВА ЗА ОТКЛАЊАЊЕ ШТЕТНИХ ПОСЛЕДИЦА ПОПЛАВНОГ ТАЛАСА И РЕШЕЊА ЗА УНАПРЕЂЕЊЕ ЗАШТИТА ОД ПОПЛАВА)

Институт за водопривреду „Јарослав Черни” а.д., ул. Јарослава Черног 80, Београд, тел. 011/390-64-77, 390-64-61, факс 011/390-79-55

Зоран Кнежевић, моб. 063/601 195 E-mail: zoran.knezevic@jcerni.rs

Лица задужена за евидентирање података о поплавним догађајима на водама I реда и системима за одводњавање у јавној својини

ЈВП“СРБИЈАВОДЕ,

Ул. Булевар уметности 2А, Београд

Тел. 011/311-94-00, 311-94-02201-33-82

E-mail: odbrana@srbijavode.rs, WEB sajt: www.srbijavode.com

ЗА СПОЉНЕ ВОДЕ

Ивана Спасић, моб: 064/840-48-04, тел: 011/201-33-59, факс 011/311-94-03

E-mail: ivana.spasic@srbijavode.rs

За водно подручје "Дунав"

Ивана Чулулејић, тел 064/840-42-35, 011/201-81-29,

E-mail: ivanacululejic@srbijavode.rs

ВПЦ "Сава-Дунав", Београд, тел. 011/214-31-40, 201-31-40, 201-81-13, факс 011/311-29-27

ЗА УНУТРАШЊЕ ВОДЕ

Зоран Вучковић, моб: 064/840-41-17, тел: 011/201-81-39, факс 011/311-29-27

E-mail: zoran.vuckovic@srbijavode.rs

ВПЦ "Сава-Дунав", Београд, тел. 011/214-31-40, 201-31-40, 201-81-13, факс 011/311-29-27

“ВПЦ“САВА-ДУНАВ“

Ул. Бродарска бр. 3, Н. Београд

Тел. 011/214-31-40, 201-81-13

Факс 011/311-29-27, E-mail: vpcsava@srbijavode.rs

Правно лице надлежно за организовање и спровођење одбране од поплава, руководиоца одбране од поплава на водном подручју, његов заменик и помоћник, секторски руководиоца одбране од поплава и његов заменик

РУКОВОДИЛАЦ ОДБРАНЕ ОД ПОПЛАВА НА ВОДНОМ ПОДРУЧЈУ

Александар Николић, моб.064/840-42-00
E- mail: aleksandar.nikolic@srbijavode.rs

ЗАМЕНИК РУКОВОДИОЦА НА ВОДНОМ ПОДРУЧЈУ

Бранислав Камиловић, моб 064/840-40-26
E-mail: branislav.camilovic@srbijavode.rs

ПОМОЋНИК за С.5.1, С.5.7, С.5.8, С. 5.9. и С.5.10

Владимир Бељинац, моб. 064/840-4047, E- mail: vladimir.beljinac@srbijavode.rs

ПОМОЋНИК за брану С.5.2 и С.5.3

Светозар Васиљевић, моб. 064/840-40-09, тел. 011/201-81-29, E-mail: svetozar.vasiljevic@srbijavode.rs
ВПЦ "САВА-ДУНАВ", Београд, тел. 011/214-31-40, 31143-25, факс 011/311-29-27,
E- mail: vpcsavadunav@srbijavode.rs

Општина Мионица нема заштитне водне објекте у Оперативном плану али у случају великих вода реке Рибнице, Топлице и Лепенице (обзиром да су воде I реда) треба контактирати лица задужена из Оперативног плана за одбрану од поплава за Сектор С.5:

ВОДНО ПОДРУЧЈЕ „САВА“

За С. 5.2. запослени у ЈВП“Србијаводе“Светозар Василијевић, дипл.инж. грађ. моб. 064/840-40-09
За С.5.1, С.5.6, С.5.7, С.5.8 и С.5.9. запослени у ЈВП „Србијаводе“ Владимир Бељинац, дипл.инж. грађ.моб. 064/840-40-47

ВПЦ“САВА-ДУНАВ“,Н.Београд,

тел.011/201-81-48,201-81-49,
E-mail :odbrana@srbijavode.rs

С. 5 ВАЉЕВО**ПД „ЕРОЗИЈА“ А.Д. Ваљево**

Тел.014/227-311,факс 014/227-330
E-mail: erozija@mts.rs
Директор: Милена Гајић, моб 066/821-75-04
Ђорђе Малешевић, моб 064/646-96-45
Немања Мојсиловић, моб 065/840-44-00

3. КАРАКТЕРИСТИЧНИ ПОДАЦИ ПОДРУЧЈА**3.1. Генералне карактеристике подручја****3.1.1. Географски положај**

Територија општине Мионица је неправилног облика издуженог од северо-истока према југо-западу. Дужа оса износи око 26 километара, а краћа око 19 километара. Општина Мионица обухвата површину од 329 km², што представља 13% од укупне површине колубарског округа који заузима површину од 2.474 km². По свом географском положају Општина Мионица спада у брдско-равничарски крај, па је тим условљено да на територији општине, све воде првог и другог реда имају у горњим токовима бујични режим.

3.1.2.Климатске карактеристике

На подручју Општине Мионица је заступљена релативно стабилна, умерено-континентална клима, са извесним специфичностима, које се манифестују као елементи субхумидне и микротермалне климе. Карактеришу је хладне зиме и сува и топла лета.

СЛУЖБЕНИ ГЛАСНИК ОПШТИНЕ МИОНИЦА 1/2023

Средња годишња вредност максималне температуре ваздуха на подручју Мионице је **17,7°C**. Највише вредности максималних температура ваздуха се јављају у месецу јулу (**28,4°C**) и у месецу августу (**28,3°C**). Средња годишња вредност минималне температуре ваздуха је **6,5°C**. Минималне температуре ваздуха се јављају у зимском периоду и то у децембру (**-1,6°C**) и фебруару (**-2,4°C**).

Годишњи просечни број дана са минималном температуром ваздуха нижом од -10°C је **7**. Годишњи просечни број дана са максималном температуром ваздуха нижом од 0°C је **16**. Годишњи просечни број дана са минималном температуром ваздуха нижом од 0°C је **86**. Годишњи просечни број дана са максималном температуром вишом од 25°C је **98**. Годишњи просечни број дана са максималном температуром ваздуха вишом од 30°C је **36**, и годишњи просечни број дана са минималном температуром ваздуха вишом од 20°C је **5**.

Гледано у ширем контексту, у односу на западну Србију, Мионица има науједначеније температуре. Амплитуде температура ваздуха (разлике између апсолутне максималне и апсолутне минималне температуре) износе у просеку **10,9°C**. Амплитуда која је међу најнижима на поменутом простору указује на изузетну стабилност температура ваздуха.

Вредности ваздушног притиска крећу се у распону од **992,8–1.000,2 mb**, док је просечна годишња вредност **996,6 mb**.

Извор: Републички хидрометеоролошки завод Србије

ПАРАМЕТРИ КЛИМЕ	Месеци												Год.
	јан.	феб.	март	април	мај	јун	јул	авг.	септ.	окт.	нов.	дец.	
ТЕМПЕРАТУРЕ ВАЗДУХА (Т, °C)													
Средња максимална	4,6	7,4	13,3	17,8	23,5	26,2	28,4	28,3	22,6	19,4	13,4	6,2	17,7
Средња минимална	-3,6	-2,4	1,5	6,0	10,9	14,2	16,1	15,8	11,3	7,0	2,1	-1,6	6,5
Амплитуде	8,2	9,8	11,8	11,7	12,7	12,0	12,2	12,5	11,3	12,5	10,6	7,9	10,9
Број дана са $T_{\min} < -10^{\circ}\text{C}$	3	2	1	0	0	0	0	0	0	0	0	1	7
Број дана са $T_{\max} < 0^{\circ}\text{C}$	7	4	1	0	0	0	0	0	0	0	0	4	16
Број дана са $T_{\min} < 0^{\circ}\text{C}$	24	18	11	2	0	0	0	0	0	3	10	20	86
Број дана са $T_{\max} > 25^{\circ}\text{C}$	0	0	1	2	14	19	24	24	10	4	0	0	98
Број дана са $T_{\max} > 30^{\circ}\text{C}$	0	0	0	0	3	9	12	11	1	0	0	0	36
Број дана са $T_{\min} > 20^{\circ}\text{C}$	0	0	0	0	0	1	2	2	0	0	0	0	5
ВАЗДУШНИ ПРИТИСАК (mb)													
Просек	999,9	998,0	996,1	992,8	995,1	996,2	994,2	994,3	996,7	998,1	997,9	1.000,2	996,6
РЕЛАТИВНА ВЛАЖНОСТ ВАЗДУХА (RH, %)													
Просек	80	76	67	68	66	64	66	67	75	78	78	82	72
БРЗИНА ВЕТРА (V, m/s)													
Просек	1,2	1,5	1,8	1,8	1,5	1,6	1,6	1,5	1,5	1,4	1,5	1,2	1,5
ИНСОЛАЦИЈА (h)													
Сума	69,0	99,2	147,4	167,7	245,3	262,2	278,7	257,5	167,6	158,9	107,0	64,4	2.025,0
ОБЛАЧНОСТ (десетине)													
Просек	7,4	6,7	6,2	6,5	5,6	4,9	4,6	4,5	5,9	5,4	6,3	7,4	6,0
Сума ведрих дана (облачност < 2)	3	4	4	3	5	7	9	9	4	6	4	2	59
Сума тмурних дана (облачност > 8)	17	13	11	11	7	7	6	5	9	7	12	18	123
СУМА ПАДАВИНА (P, mm)													
Просек	47,6	42,6	47,1	70,0	62,9	89,2	73,0	84,7	83,2	63,1	55,8	54,8	774,0

Релативна влажност ваздуха одликује се одређеном правилношћу појава која је у обрнутом односу на температуру ваздуха. Месечне вредности релативне влажности ваздуха добро прате месечне вредности температура ваздуха али у супротном смеру. Средња годишња вредност релативне влажности ваздуха посматраног периода износи **72%**. Највиша релативна влажност ваздуха је у децембру и износи **82%**, а најнижа је у летњем периоду године (јуни) и износи **64%**.

Брзина ветра се креће у интервалу од **1,2-1,8m/s**, с тим што су њене највеће вредности у марту и априлу, а најмање у децембру и јануару. Годишњи просек износи **1,5 m/s**.

Просечна годишња инсолација на овом подручју за посматрани период износи **2.025,0 часова**. Просечна месечна инсолација износи **168,7 часова**, с тим што највећу инсолацију имају пролећни и летњи месеци (мај, јун, јул, август), а најмању зимски месеци (децембар, јануар и фебруар). Највећа осунчаност овог подручја је у јулу (**278,7 часова**), а најмања у децембру (**64,4 часова**).

Средња годишња облачност износи **6,0/10** покривености неба. Највећа облачност је у децембру и јануару и износи **7,4/10**, а најмања је у августу и износи **4,5/10** покривености неба.

Средњи годишњи број дана са облачношћу мањом од 2 (ведри дани) износи **59**. Средњи годишњи број дана са облачношћу већом од 8 (тмурни дани) износи **123**. Знатно је већи број тмурних него ведрих дана, што је пропорционално средњој годишњој облачности.

Ово подручје се одликује просечном годишњом сумом падавина од **774,0 mm**. Та количина воденог талога неравномерно је распоређена по годишњим добима и месецима. За истраживани период највећа количина падавина јавља се у јуну (**89,2 mm**) а најмања у фебруару (**42,6 mm**).

3.1.3. Релјеф са хидрогеографском мрежом

Основне контуре релјефа општине Мионица створене су тектонским покретима, највероватније почетком миоценом да период пре миоцена нема битну улогу у формирању данашњег релјефа. Планинско подручје Суворораи Маљена (највиши врх је Краљев сто са 1.103 метара надморске висине) као и Мионички басен формирани су вертикалним тектонским покретима почетком миоцена.

Подручје Општине Мионица показује велики опсег надморских висина, од 140 до 1.105 метара. На северу Општине насеља су на нижим надморским висинама, до 200 m. Средишњи делови Општине су на висини од 200 до 400 m, а на југу је планинска и субпланинска зона са надморским висинама већим од 400 m. Оваква висинска зона представља повољан природни услов за разне делатности, укључујући разнолику пољопривредну производњу. Надморске висине катастарских општина у Општини Мионица.

К. Општина	н.в.	К. Општина	н.в.	К. Општина	н.в.	К. Општина	н.в.	К. Општина	н.в.
Берковац	200-635	ГорњиМушић	165-250	Мионицасело	150-230	Попадић	180-430	Табановић	160-200
Брежђе	300-875	Гуњица	300-550	Мионицаварош	175-185	Радобић	160-195	ТодоринДо	155-245
Буковац	374-550	Клашнић	150-200	Мратишић	340-770	Рајковић	200-360	Толић	200-385
ДоњиМушић	180-253	Команице	180-265	Наномир	155-250	Ракари	180-255	Вировац	140-215
Дучић	180-250	Кључ	200-370	Осеченица	350-1105	Робаје	280-450	Вртиглав	160-250
Голубац	400-535	Крчмар	440-1.035	Паштрић	200-435	Санковић	180-220	Сусек	145-205
ГорњиЛајковац	325-910	Маљевић	180-260	Планиница	480-880	Струганик	360-615	Ђурђевац	160-260

Извор: РГЗ, Катастар непокретности

Подручје општине Мионица припада појасу унутрашњих Динарида у коме се могу издвојити три мање тектонске јединице са посебним структурним и литолошким карактеристикама:

1. Мионички басен;
2. Комплекс мезозојских седимената;

3. Ултрамафитски комплекс Маљена и Суворора.

Приказ штићених подручја на водама II реда

Подручје општине Мионица је до сада било подједнако угрожено како од великих вода I реда река Рибнице, Лепенице и Топлице тако и вода II реда реке Крчмарске реке, Паклешнице, Манастирице, Копљаница, Берковачка реке, Риорске реке и бујичних потока.

Нарочито се угроженост манифестовала у доњим токовима ових река. Због конфигурације земљишта и мале речице односно потоци угрожавају пољопривредно земљиште и то на целој територији општине.

С обзиром на конфигурацију терена општине Мионица, утврђено је да постоје више бујичних потока. Обраслост брдског терена није задовољавајућег нивоа те се јавља и ерозија земљишта. Карактеристика бујичних потока је та да су кратког тока и услед већих киша попуне своја корита услед чега долази до изливања и плављења околног земљишта. Том приликом долази и до испирања површинског слоја земљишта наносећи исто у равничарске делове где засипају корито потока и узрокују изливање воде из потока.

Карактеристични бујични потоци налазе се на територији месних заједница: Берковац, Ракари, Доњи Мушић, Горњи Мушић, Вировац, Табановић, Паштрић, Брежђе, Осеченица, Ђурђевац, Радобић, Шушеока, Санковић, Толић, село Мионица, Маљевић, Команице и Горњи Лајковац.

Антиерозивни радови обухватиће техничке радове у сливу и у кориту главног тока и притока (израда попречних објеката – преграда за задржавање наноса, прагова и фиксационих појасева, као и израда ретензионих објеката у сливу (терасице, рустикални зидићи и плетери). Обухватиће и биолошке мере (пошумљавање и мелиорацију шума и пашњака).

У општини Мионица у претходној години су се десиле незапамћене поплаве. Због вишедневних обилних падавина, водостај река Рибнице, Лепенице и Топлице и притока је толико нарастао да су све реке излиле из својих корита. Штета од поплава је нанета свим имањима у сливима ових река. Штета од поплава је у великој мери нанета путној инфраструктури и стамбеним објектима.

3.1.4. Саобраћајна инфраструктура

На територији општине Мионица функционише само друмски саобраћај. Код процењивања могућих опасности од елементарних непогода и других несрећа у области саобраћаја, значајно је указати да на подручју општине Мионица постоје државни путеви IIА реда и општински категорисани и некатегорисани путеви.

Мере које се морају предузети у циљу очувања постојеће саобраћајне инфраструктуре су пре свега редовно и квалитетно одржавање коловоза (крпљење рупа), одржавање банкина, јаркова, пропуста, сечење шибља, дрвећа и другог растиња. То се мора одвијати континуирано и бити планирано у свим годишњим програмима.

3.1.5. Пољопривредно земљиште

Укупна површина пољопривредног земљишта на територији општине Мионица износи 34.896,4950 ха. Пољопривредно земљиште, као добро од општег интереса, јесте земљиште које се користи за пољопривредну производњу и земљиште које је одговарајућим планским актом намењено за пољопривредну производњу. Пољопривредно земљиште чине обрадиве површине, пашњаци, рибњаци, трстици и баре. Под обрадивом површином подразумевају се земљишне површине на којима се гаје ратарски и повртарски усеви, вишегодишњи засади и траве на којима се врши обрада, косидба и други пољопривредни радови и по правилу, убирају се приноси сваке године. Обрадиву површину чине оранице и баште, воћњаци, виногради и ливаде и она износи 26.063,6169ха.

Укупна површина шума и шумских култура износи 54.823,80 ха. Зоне изнад 750 мнв, (392,5 км², тј. 41,2%) су предели махом под шумама и пашњацима.

3.2. Процена угрожености

3.2.1. Процена сливних подручја и процена могуће угрожености

Поплаве су појаве неуобичајено велике количине воде на одређеним местима услед деловања природних сила (велика количина падавина) или других узрока као што је попуштање или рушење брана, било вештачких било природних, насталих заграђивањем (преграђивањем) река услед клижења или одроњавања, ратних разарања и сл. Најчешће настају услед изливања површинских токова што је узроковано карактеристиком слива (геолошка грађа, морфологија, вегетираност и начин коришћења терена) као и нерегулисаним речним коритом. Такође, јако су честе и услед деловања бујица на доње токове и услед издизања нивоа подземних вода.

Према узроцима настанка поплаве се могу поделити на:

- Поплаве настале због јаких одрона;
- Поплаве настале због нагомилавања леда у водотоцима;
- Поплаве настале због клизања терена или потреса;
- Поплаве настале због рушења брана и ратних дејства.

Бујице представљају повремене водотокове релативно великог нагиба (>2%), са променљивом количином воде и несразмерно великом количином вученог и лебдећег наноса у односу на проток. Тежински садржај вученог наноса тј. валутица, одломака и камена износи од 45-70%, а густина бујичне масе од 13,8-15,3 kg/m³. Основни ерозиони облик овог процеса је бујично корито, а акумулациони бујична плавина.

Опасност од поплава, река или бујичних вода

Катастрофално високе воде на једној реци зависе од читавог низа фактора који се међусобно условљавају и допуњују. Њихов утицај на формирање поплавног таласа може бити директан или индиректан. Директни узроци поплава најчешће су: падавине (киша и снег), појава леда на рекама, стање водостаја у време његовог пораста, меандрирањетока, појава клизишта и појава коинциденције великих вода. Као најважнији индиректни узроци поплава могу се навести следећи: величина и облик слива, густина речне мреже, рељеф и његове карактеристике, засићеност земљишта водом, стање водостаја подземних вода, степен пошумљености и начин обрађивања пољопривредних површина у сливу, људски фактор, односно непридржавање одређених прописа, нередовно и недовољно очишћење наноса у рекама и акумулацијама, недовољно одговарајућих одбрамбених насипа, обала и утврда и промена климе на нашем географском подручју.

По свом географском положају општина Мионица спада у брдско-равничарски крај, па је тим условљено да на територији Општине све воде првог и другог реда имају у горњим токовима бујични режим.

Подручје Општине располаже добрим водним потенцијалом, међутим, тај потенцијал није довољно искоришћен већ он наноси озбиљне штете, јер водни токови нису регулисани изузев једног дела водотокова у Вароши Мионица и Бањи Врујци. Скоро све текуће воде општине Мионица имају бујични режим. Највећи део ових вода протекне у виду поплавних таласа, најчешће у пролеће и у зиму, док је воде у њиховим коритима веома мало у вегетационом периоду. Појава великих вода је последица већих интензивних падавина, наглог отапања снега изразитијег нагиба терена, меандрирања свих равничарских токова у речној мрежи, постојања повећаних ерозивних процеса и уништавања шумског покривача, а као последице тога су нагле поплаве које постају све учесталије, интензивније, а у стању су да у најкраћем року и мање речне токове претворе у рушилачке бујице и ерозионе процесе (нанос, клизишта, одрони...) које могу угрозити људске животе и материјална добра.

Републичка дирекција за воде, Министарства за пољопривреду, шумарство и водопривреду, 2012. године израдила је прелиминарну процену ризика од поплава за Републику Србију, на којој су приказана и значајна поплавна подручја на територији општине Мионица.

Табела1: Прелиминарна процена ризика од поплава за Републику Србију-значајна поплавна подручја

Водоток	Значајно поплавно подручје
Колубара	Целим током
Топлица	Од ушћа до и кроз насеље Врујци
Рибница	Од ушћа до и кроз Мионицу

Извор: <http://www.rdvode.gov.rs/uredjenje-vodotoka-pp-rizika-poplava.php>

Слика 1: Значајна поплавна подручја за општину Мионица



Извор: <http://www.rdvode.gov.rs/uredjenje-vodotoka-pp-rizika-poplava.php>

Општина има разгранату хидрографску мрежу, коју чине реке, подземне воде и извори.

Територија Општине гравитира интерним речним сливовима четири река:

- Колубара;
- Рибнице;
- Лепенице;
- Топлице.

Колубара –представља природну границу општине Мионица и града Ваљева.

Слив Колубаре има облик неправилног четвороугла чија ширина у правцу запад-исток износи 81 km (од Влашића до Космаја), а дужина у правцу север-југ је око 66 km. Колубара и њене притоке извиру у брдским и планинским пределима, средњим делом протичу кроз благозаталасана брдовита подручја, док је остатак речног слива углавном равн. Просечна надморска висина слива Колубаре је мала, приближно 206 mnm. У сливу преовлађује низија, док се побрђе, ниске (до 1.000 mnm) и средње високе планине налазе само у изворишном делу слива Колубаре и њене притоке реке Љиг. Генерални пад сливног подручја је у правцу југозапад-североисток. У сливу Колубаре је режим великих вода природно неповољан, што је у директној вези са геоморфолошким и хидрографским карактеристикама подручја.

Реку Колубару формирају код Ваљева саставнице Обница и Јабланица, а након састава ове две реке, просечан пад Колубаре на целокупној деоници до ушћа у Саву је око 1,2‰. Код Ваљева Колубари се прикључује и река Градац, а идући низводно, река Колубара на територији општине Мионица прима реке: Лепеницу, Рибницу и Топлицу.

Према Оперативном плану за одбрану од поплава, заштита од поплава на сливу Колубаре је организована у два сектора одбране:

– С.3. Београд–Обреновац–Лазаревац;

– С.5. Ваљево, на подручју Лајковца, Мионице, Ваљева, Уба и Коцељеве (у надлежности ЈВП „Србија воде“), који обухвата девет заштитних деоница, укључујући Колубару узводно од Лајковца и следеће притоке: Тамнава са Убом, Љиг, Топлица, Рибница и Љубостиња, као и бране „Каменица“ и „Поцибрава“ у зони Ваљева. Укупна дужина насипа на овом одбрамбеном сектору износи 87 km.

Рибница – која има стални ток од изворишта до ушћа у Колубару, са притокама Манастирицом и Паклешницом. Река Рибница има површину слива 115 km² и дужину тока 22 km. Настаје спајањем Манастирице и Паклешнице код Козомора. Манастирица извири у северном подгорју планине Маљен. Она све до ушћа са Крчмарском реком прима воде повремених потока који су бујичарски, планинског карактера и имају велике падове.

Падови терена слива су повећани у горњем току, а низводно опадају. Од почетка до ушћа Рибница има просечан пад од 0,75‰ а са Манастирицом 2,3‰. Пад самог слива је нешто већи што указује

на већу енергију рељефа, бржи процес отицања, а самим тим и појаву ерозије. Просечни пад слива је 24,4%.

Геолошки састав слива Рибнице је такав да су у средишњем делу слива заступљени лапорци, песковити кречњаци, глинци и пешчари. Насупрот томе изворишни део слива је састављен од масивних и испресецаних серпентина различите водопрпусне моћи. Вегетацијски покривач слива је мешовитог састава, шуме (углавном листопадне а мање четинарске), затим обрадиве површине углавном у нижим деловима и речним долинама, као и ливаде и пашњаци. Хетерогеност је изражена и подразумева 55% пошумљености, обрадиве површине 30%, ливаде и пашњаци 10% и голети 5%.

Лепеница – свој стални ток формира на рачун истицања термалних и хладних карстних изданских вода у селу Кључ. Река Лепеница је транзитна река општине Мионица јер више од трећине њеног слива припада општини Ваљево. Површина слива ове реке је 146 km², а дужина њеног тока је 28,3 km. Лепеница извире испод Крчмара у Растови на источним падинама Чубрице. Улива се у Колубару у близини Диваца. Ово је на неки начин гранична река између Мионице и Ваљева у потесу од Мратишића до Робаја. Коефицијент кривудаости је веома велики (K1=1,82). Речна мрежа у сливу је слабо развијена, укупна дужина токова је 120 km са густином речне мреже од D=0,82 km/km². Пад тока износи 1,82%, а пад слива је знатно већи и износи 20,2%.

По геолошком саставу горњи ток реке је састављен од кречњака карбонатног везива и маринских седимената мезозоика. Насупрот томе средњи и доњи део слива је изграђен од лапораца, глинача конгломерата и пешчара. Вегетацијски покривач је мешовит у сливу Лепенице. Шуме су заступљене са 40%. Има доста голети, а у нижим пределима су обрадиве површине.

Топлица – настаје спајањем Копљанице и Берковачке реке. Берковачка река настаје од великог броја повремених и сталних извора на северним падинама Берковачке главе. Код села Берковца прима воде сталног потока Пеар. У самој Бањи Врујци, Топлица прима воде термалних извора. Значи извире у Врујцима а у Колубару се улива код Ратковца. Ушће Топлице у Колубару је на 120 mnnv. Дужина њеног тока је 26,0 km а површина слива 96,0 km².

У сливу ове реке речна мрежа је доста развијена, има 206 km токова, са просечном густином од 2,14 km/km². Пад реке је 1,19% по чему је слична предходно описаним рекама док је пад слива нешто мањи у односу на те реке и износи 17,9%. Слив реке Топлице обухвата јужни део басена Мионице. У њему су заступљени песковито-глиновити седименти (пескови, пешчари, лапорци, лапоровити кречњаци). Низводно од Бање Врујци па све до ушћа у Колубару Топлица формира алувијалну равницу чија је ширина око 1 km низводно од села Горња Топлица стим да дебљина наслага није утврђена.

Крчмарска река – извире на северозападним падинама планине Маљен. У изворишном делу прима воде већег броја повремених потока планинског карактера, а до ушћа са Манастирицом, прима воде многобројних сталних и повремених извора и два већа потока Тавански и Чубрички.

Паклешница – настаје спајањем Суворборске и Риорске реке, северозападном од Старе воденице. Извориште Суворборске реке се налази у северозападном подгорју планине Суворбор, где прима воде више повремених потока планинског карактера. До ушћа са Риорском реком прима воде Савинца и Песког потока. Риорска река од Козомора па до ушћа у Колубару прима воде већег броја повремених и сталних извора, потока, као и директног истицања карстних изданских вода у реку.

Брана „Стубо-Ровни“

Својим положајем у горњем току Јабланице, висином и количином акумулисане воде (50,5x10⁶ m³), брана „Стубо-Ровни“ представља велику потенцијалну опасност за низводно подручје са становишта могуће грушења бране.

На основу досадашњих искустава приликом стварног рушења насутих брана у свету и на основу објављених извештаја о тим догађајима, као и на основу расположивих теоријских разматрања објављених у литератури претпоставка о тоталном и тренутном рушењу бране „Ровни“ је далеко од реалности и много реалнија претпоставка је постепено и парцијално рушење бране.

Брана је изграђена као насута брана, грађевинске висине 75 m, са глиненем језгром, потпорним телом од каменог набачаја и ињекционом завесом, са шахтним преливом димензионисаним на десетохиљадугодишњу воду.

Хидрауличка и конструктивна стабилност и безбедност бране, проверена је и за такозвану максималну вероватну воду, која представља теоријски горњу границу док би се у најнеповољнијим условима формирања падавина могао јавити поплазни талас, који са теоријских око 1.140 m³/s ретензирана око 470 m³/s. То значи да је град Ваљево и околина слива Колубаре много безбеднија, јер водоакмулација због изузетно ефикасног ублажавања поплазних таласа у значајној мери ублажава последице поплава.

Ублажавање таласа великих вода и заштита од поплава водоакумулација „Стубо-Ровни“ нема посебно резервисан простор за одбрану од поплава, али има врло велику релативну запремину, која омогућава ефикасно ублажавање поплавних таласа и сврставаје у водоакумулације са вишегодишњим регулисањем протока, што је од посебног значаја за град Ваљево и друга насељана подручја слива реке Колубаре.

Захваљујући одабраној диспозицији преливних органа, предвиђеном валобрану и одговарајућим управљањем, водоакумулација „Стубо-Ровни“ је и у најнеповољнијим условима када поплавни талас наилази на испуњену акумулацију, безбедна за:

- максимално вероватну воду (Qмпф);
- десетохиљадугодишње велике воде (поводањвероватноће јављања 0,01% - Q_{0,01}%, са 665 m³/s смањена само 372 m³/s);
- петстогодишње велике воде (поводањвероватноће 0,2% - Q_{0,2}%);
- двестогодишње велике воде (поводањвероватноће 0,5% - Q_{0,5}%), што задовољава најстрожије критеријуме заштите већих градова прописаних Водопривредном основом Републике Србије;
- омогућава радикално ублажавање стогодишњих (поводањвероватноће 1% - Q₁%) и педесетогодишње велике воде (поводањвероватноће 2% - Q₂%) које су до сада правиле највеће штете.

Током експлоатације, у случајевима када поплавни таласи наиђу на делимично испразњену водоакумулацију, налазе се подпуном управљачком контролом и испуштају се кроз испусте, најчешће без преливања прелива.

Једна од основних намена водопривредног система „Стубо-Ровни“ је ублажавање ефеката поплава и ублажавања наноса код појаве великих вода.

ВЕЛИЧИНА УГРОЖЕНОГ ПОДРУЧЈА И СТЕПЕН ИЗГРАЂЕНОСТИ

Преглед угрожености насеља, становништва, објеката инфраструктуре и пољопривредног земљишта од поплава

Водоток	Угрожено ст насеља		Угроженост становниш.		Угроженост саобраћајница				Угроженост осталих објеката инфраструктуре			Угроженост пољопривредног земљишта		
	Број стамбених објеката	Број привредних објеката	Број домаћинстава	Број становника	Локални путеви (км)	Регионални путеви (км)	Магистрални путеви (км)	Железничка пруга (км)	Водоводна (бр. објеката/дуж. мреже у км)	Водоводна (бр. објеката/дуж. мреже у км)	Водоводна (бр. објеката/дуж. мреже у км)	У зони насеља (ха)	Изван зоне насеља (ха)	Укупно (ха)
1	2	3	4	5	6	7	8	9	10	11	12	13	14	15
Рибница	18	4	18	60	70	-	-	-	-	-	-	47	86	133
Лепеница	24	3	24	72	86	-	-	-	-	-	-	54	76	130
Топлица	25	7	25	75	94	-	-	-	-	-	-	63	82	145

На основу претходно изнетих рељефних геолошко педолошких хидролошких, ерозионих и климатских карактеристика општине Мионица као и података о последицама које је штетно дејство вода у претходним поплавама изазвало, процењује се да би појава таласа великих вода река Рибнице, Лепенице и Топлице, могло да угрози имовину људи општине Мионица и то:

- око 67 домаћинстава,
- људство и стамбене објекте,
- пољопривредно земљиште,

Поплавама би посебно била угрожена подручја у насељима Берковац, Ракари, Доњи Мушић, Горњи Мушић, Вировац, Табановић, Паштрић, Брежђе, Осеченица, Ђурђевац, Радобић, Шушеока, Санковић, Толић, село Мионица, Маљевић, Рајковић, Команице и Горњи Лајковац.

Процена угрожености од поплава је урађена на основу података за стогодишње воде и указује да је опасност од поплава на територији општине Мионица присутна а да се нарочито испољава у време дугих и обилних киша, при јаким пљусковима код наглог отапања снега и при ерозионим процесима у приобаљу река.

Сви водотоци на територији општине Мионица имају претежно бујични карактер, хидролошког режима, поплаве на њима имају изразито бујичне карактеристике, брзу појаву и разорне ефекте.

3.3. Критеријуми за проглашење одбране од поплава

Подручје општине Мионица припада водном подручју „САВА“ и дефинисано је Оперативним планом за одбрану од поплава за воде I реда, као сектор С5. Правно лице задужено за организовање и спровођење одбране од поплава на водоточима I реда је ЈВП „Србијаводе“ – ВПЦ „Сава–Дунав“ из Београда.

Уобичајени приступ одбрани од великих вода на већим рекама са увођењем степена редовне и ванредне одбране није могуће приметити код водотока са бујичним хидролошко-хидрауличким режимом. Нагли надолазак и кратко трајање великих вода најчешће не оставља довољно времена ни за проглашавање одбране од поплава. Критеријум проглашења може бити само хидролошка и метеоролошка прогноза меродавне кише у односу на степен zasiћености тла и очекиваних (прогнозираних) водостаја на рекама.

Редована и ванредна одбрана од поплава

Сама одбрана од поплава организује се и врши у зависности од степена опасности. Према величини опасности од поплава утврђују се два степена одбране и то:

1. **редовна одбрана** када вода доспе до ножица насипа, и
2. **ванредна одбрана** када ниво воде у водотоку достигне ниво до једног метра испод највећег забележеног водостаја, а очекује се и даљи пораст нивоа воде, или када је одбрамбени насип расквашен услед дуготрајних високих вода.

За време одбране од поплава и будност је знатно појачана, повереници читавају за време редовне одбране мерну летву четири пута у току дана, а за време ванредне одбране осам пута у току дана.

Критеријум за проглашење ванредне ситуације услед појаве бујичне поплаве је када ниво воде у кориту превазилази коту круне обале и долази до изливања у приобаље. Ванредна ситуација услед бујичних поплава настаје када није могуће са људством, средствима и постојећим капацитетима за одбрану отклонити опасност од поплава ширих размера. Главни руководилац одбране од бујичних поплава обавестиће Штаб за ванредне ситуације.

Одбрану од бујичних поплава на водоточима II реда проглашава и укида командант Штаба за ванредне ситуације, односно Председник Општине, у складу са условима и критеријумима утврђеним Оперативним планом одбране од бујичних поплава за 2020. годину.

3.3.1. Превентивне мере заштите од поплава

СЛУЖБЕНИ ГЛАСНИК ОПШТИНЕ МИОНИЦА 1/2023

1. Кроз израду и усвајање просторних планова надлежних органа локалне самоуправе, уградити све захтеве заштите од поплава
2. Кроз урбанистичко уређење насеља, насељених места и индустријских зона, обезбедити прилагођавање захтевима заштите становника и материјалних добара од поплава
3. Планирати извођење антиерозионих радова, првенствено пошумљавањем и санирањем клизишта
4. Израда одбрамбених насипа тамо где недостају, обало – утврда и одржавање постојећих
5. Изградња канала за одвођење воде њихово одржавање
6. Оспособљавање становништва за заштиту и спасавање од поплава
7. Оспособљавање штабова цивилне заштите за руковођење акцијама заштите и спасавања од поплава
8. Израда планова заштите спасавања од поплава

3.4. Оперативне мере заштите од поплава

Процена угрожености општине Мионица има изузетно значајно место и чини основу превентивне и потребне заштите од свих врста опасности. То показује да у општини Мионица постоје могућности и изузетна потреба за организовањем, припремањем и спровођењем првенствено превентивних мера заштите у циљу спречавања и јављања поплава, а затим оперативних мера и поступака којим се спроводе непосредне припреме за учешће у заштити и обезбеђује учешће снага и средстава у циљу ублажавања и отклањања непосредних последица насталих услед поплава.

Одбрану од бујичних поплава на водотоковима II реда проглашава и укида командант Штаба за ванредне ситуације, односно председник општине, у складу са условима и критеријумима утврђеним Оперативним планом одбране од бујичних поплава за 2020. годину.

Одбрана од бујичних поплава организује се и спроводи према следећим фазама:

Редовна одбрана од бујичних поплава

Редовна одбрана од бујичних поплава се проглашава када водостај на меродавној водомерној станици или другом мерном месту достигне ниво редовне одбране из оперативног плана, а очекује се даљи пораст водостаја.

У току редовне одбране од бујичних поплава предузимају се мере осматрања и праћења кретања водостаја, стања заштитних објеката и по потреби мере неопходне за спречавање нежељених појава.

Ванредна одбрана од бујичних поплава

Ванредна одбрана од бујичних поплава се проглашава када хидрографска мрежа, изграђени системи за одводњавање и канализациона мрежа нису у могућности да у задовољавајућем року одведу поплавне воде са угроженог подручја, где постоји ризик од угрожавања сигурности грађана и штета на материјалним добрима. Када водостај на меродавној водомерној станици или другом мерном месту достигне ниво редовне одбране, утврђен у критеријумима за увођење мера одбране од поплава из оперативног плана, а очекује се даљи пораст водостаја или када су заштитни објекти угрожени, проглашава се ванредна одбрана од поплава од спољних вода, на основу III фазе одбране од поплава.

Мере у току ванредне одбране од бујичних поплава

У току ванредне одбране од бујичних поплава предузимају се мере непрекидног осматрања и праћења кретања водостаја, појава и стања заштитних објеката и мере и радови за очување њихове стабилности и за отклањање нежељених појава. Предузимају се мере непрекидног осматрања, обавештавања и упозоравања локалне самоуправе и јавности на опасност од поплава, а непосредно после проласка бујичне велике воде, предузимају се неопходне мере на отклањању последица у водотоку и на постојећим заштитним објектима.

Ванредно стање услед појаве бујичних поплава и мере које се предузимају

Ванредно стање услед бујичних поплава настаје када није могуће са људством, средствима и постојећим капацитетима за одбрану отклонити опасност од поплава ширих размера. Главни руководилац одбране од бујичних поплава обавестиће Штаб за ванредне ситуације, ради хитног проглашења ванредног стања одбране од поплава. Неопходно је ангажовање додатне радне снаге и механизације, ради предузимања већих радова (прокопавања нових канала, ангажовања покретних црпних агрегата и сл.).

Предузимају се мере организоване евакуације становништва и имовине, уз благовремено обавештавање (центри за обавештавање и узбуњивање) и упозоравање локалне самоуправе и јавности на опасност од поплава, а непосредно после проласка великих вода, предузимају се неопходне мере на отклањању последица на поплавленом подручју, у водотоку и на постојећим заштитним објектима.

Оперативне мере заштите спасавања од поплава:

- А) Праћење водостаја и процена угрожености од поплава,
- Б) Увођење сталног дежурства
- В) Ангажовање водопривредних организација за одбрану од поплава у складу са утврђеним плановима
- Г) Обустављање и ограничавање саобраћаја на комуникацијама на подручју угроженим од поплава
- Д) Ангажовање на одбрани од поплава предузећа која располажу покретним средствима неопходним у изради насипа, просека, и др. радова битних за одбрану од поплава
- Ђ) Ангажовање јединица ЦЗ на заштити и спасавању становништва и материјалних добара од поплаве
- Е) Ангажуједодатну радну снагу материјално – техничка средства ради ефикаснијег спровођења одбране
- Ж) Евакуација становништва и материјалних добара из подручја угроженог поплавом
- З) Снабдевање здравом пијаћом водом подручја угрожена од поплава
- И) Информисање и едукација јавности

Локације меродавних водомера за које су везани критеријуми за одређивање степена одбране, налазе се на реци Рибници (испод друмског моста).

*Редовна одбрана..... + 150

*Ванредна одбрана + 200

Упролећно и летње време, могу се десити и провале облака са количином, падавина већом од 50 л/м² за 24 часа, када се проглашава РЕДОВНА ОДБРАНА, а уколико се количина повећа на 80 л/м² за исти временски период, проглашава се ВАНРЕДНА ОДБРАНА, од поплава на територији општине Мионица.

Уколико пљусковите кише непрекидно падају дуже од 36 часова, проглашава се РЕДОВНА, а ако падају преко 48 часова, проглашава се ВАНРЕДНА ОДБРАНА од поплава на територији општине Мионица.

Наглим топљењем снега услед јужног ветра или непрекидно падање кише, на снег у трајању од 24 часа, изазива проглашење РЕДОВНЕ ОДБРАНЕ ОД ПОПЛАВА, а уколико киша пада 48 часова, проглашава се ВАНРЕДНА ОДБРАНА ОД ПОПЛАВА.

Бујичне поплаве на водотоковима општине, долазе као последица ,пролећних и јесењих пљусковитих киша у непрекидном трајању више од 48 часова падања, као и наглог отопљавања снега на венцу Ваљевских планина са којима се граниче села наше општине.

3.5 Руковођење одбраном од поплава

3.5.1. Штаб за ванредне ситуације

Обзиром на значај проблема поплава на територији општине Мионица, Скупштина општине Мионица образовала је Општински штаб за ванредне ситуације општине Мионица, који има задатак да руководи и координира активностима у вези са спасавањем и заштитом у ванредним ситуацијама. Општински штаб за ванредне ситуације је формиран на основу члана 15. став 1. тачка 4. члана 33. став 1. тачка 5. члана 34, 35 и члана 42. став 6. тачка 6. Закона о ванредним ситуацијама ("Службени гласник РС", бр. 111/09, 92/2011 и 93/2012), Уредбе о саставу и начину рада штабова за ванредне ситуације ("Службени гласник РС", бр. 98/10), а надлежност је дефинисана чланом 34. и 35. Закона о ванредним ситуацијама. У међувремену ступио је на снагу нови Закон о смањењу ризика од катастрофа и управљању ванредним ситуацијама ("Службени гласник РС", број 87 од 13. новембра 2018).

Општински штаб у случају ванредне ситуације може наредити и следеће мере:

1. мобилизацију јединица цивилне заштите опште намене, грађана и материјалних средстава
2. ангажовање оспособљених правних лица
3. увођење дежурства правним лицима
4. посебан режим обављања одређених комуналних делатности
5. евакуацију становништва
6. одређивање другачијег распореда радног времена
7. посебне приоритете у испоруци комуналних и других производа и прижању услуга (воде, грејања, гаса, електричне енергије, градског превоза, железничког и друмског превоза итд.)
8. привремену забрану кретања у угроженим подручјима
9. обезбеђење обавезног поштовања наређених мера од стране становништва и правних лица, у организовању и спровођењу евакуације и других активности у заштити и спасавању
10. и друге мере

Задатак Стручно оперативног тима Штаба за ванредне ситуације је:

1. обилажење насељених места и атара – угрожених подручја од поплава
2. сагледавање ситуације на терену – обрадивих површина под водом и угрожених објеката од вода
3. сачињавање прегледа најугроженијих делова атара, односно насељених места;
4. успостављање сарадње са водопривредним предузећима и хидрометеоролошким заводом
5. праћење информација о могућим падавинама на територији општине
6. праћење стања водотока и њихова процена
7. извештавање начелника Општинског штаба за ванредне ситуације о свом раду и прикупљеним информацијама
8. предлагање мера у циљу заштите и спасавања, свако из свог домена
9. поступање по наредбама, закључцима и препорукама Општинског штаба за ванредне ситуације

**СПИСАК ЧЛАНОВА ОПШТИНСКОГ ШТАБА ЗА ВАНРЕДНЕ СИТУАЦИЈЕ
ЗА ТЕРИТОРИЈУ ОПШТИНЕ МИОНИЦА**

	Име и презиме	Функција у штабу	Адреса	Фиксни	Телефон Мобилни	емаил
1	Бобан Јанковић	комадант Општинског штаба	Мионица	3422-270	062/217414	predsednik@mionica.rs
2	Милован Лекић	Заменик председника Општинског штаба	Радобић	3421-030	062/417744	zamenik@mionica.rs
3	Дарко Јевтић	члан	Мите Ракића 19 Мионица	3422-020	060/4133053	darko88jevtic@gmail.com
4	Дејан Јовановић	члан	Ваљево	229-890	064/1439141	czova@mup.gov.rs
5	Борислав Будаљић	члан	Сурчин	3422-666	063/8125680	nacelnik@mionica.rs
6	Милан Поповић	члан	Мионица	3421-321	064/8926127	milanstpopovic@gmail.com
7	Горан Марић	члан	Ваљево	3422-259	062/8800662	direktor@vodovodmionica.rs
8	Жељко Максић	члан	Мионица	3422-294	062/523823	maksic.zeljko@mionica.rs
9	Жељко Радосављевић	члан	Мионица	3422-080	062/217163	zeljko.mionica@gmail.com
10	Саша Богдановић	члан	Мионица	3421-123	060/3050550	bogdanovicsasa512@gmail.com
11	Александар Илић	члан	Мионица	3421-220	064/8368617	aleksandar.r.ilic@ods.rs
12	Милан Митровић	члан	Дучић	3421-220	069/2224260	mitrovic198@gmail.com
13	Александар Мишић	члан	Мите Ракића 1 Мионица	3421-176	062/8816799	domzdravljamionica@gmail.com
14	Сандра Рангелов	члан	Мионица	3422-190	064/4510194	mionica@redcross.org.rs
15	Слободан Ковачевић	члан	Мионица	3421-281	063/335218	geotehnika.mionica@gmail.com
16	Драган Ђошић	члан	Радобић	3422-666	064/2695250	djoske84@gmail.com
17	Милош Бељић	члан	Мионица	3422-020	062/762112	milos.beljic@mionica.rs
18	Горан Рангелов	члан	Ул. Мите Ракића 1/15, Мионица	3421-234	062/217493	sekretar@mionica.rs
19	Александар Ковачевић	члан	Тике Марића бр.1 Мионица	3422-020	064/2948179	akovacevic71@gmail.com

3.5.2. Задаци команданта, заменика команданта, начелника и повереника штабова

Командант Штаба за ванредне ситуације општине Мионица је председник општине Бобан Јанковић.

Заменик Команданта Штаба за ванредне ситуације општине Мионица је заменик председника општине Милован Лекић

Командант Штаба

- Сазива и преседава седницама Штаба.
- У случају да постоји потреба врши усаглашавање општег и оперативног плана са општим планом за одбрану од поплава Владе Републике Србије и оперативним планом Министарства пољопривреде и заштите животне средине;
- Обезбеђује услове за рад у имплементацији оперативних планова за одбрану од поплава и организовао рад у ванредним условима;
- Обезбеђује услове за реализацију програма мера и активности за информисање и едукацију јавности;
- Организује у сарадњи са другим субјектима и спроводи програм мера и активности за обезбеђење прихватних центара за прихват људи и имовине у ванредним условима;
- Прати реализацију радова у складу са усвојеним плановима рада;
- Даје предлог надлежном органу за евакуацију становништва и имовине у ванредним околностима у координацији са Штабом за ванредне ситуације;
- Даје предлог за проглашење ванредне ситуације;
- Обезбеђује услове за спровођење мера и руководи активностима и радовима на отклањању последица поплава по престанку опасности.

Заменик команданта Штаба у одсуству команданта штаба или по његовом налогу у свему га замењује.

Начелник штаба у фазама припрема за одбрану од поплава врши следеће послове:

- Врши непосредан увид стања на угроженом подручју у сарадњи са Штабом и предлаже потребне мере;
- Спроводи наредбе руководиоца Штаба, информиса га о стању на терену и предлаже предузимање радова и мера који изискују материјалне трошкове у току одбране као и за отклањање последица поплава;
- Организује реализацију потребних мера за неопходне и хитне радове на угроженим подручјима, по добијању сагласности руководиоца штаба;
- Води евиденцију о предузетим радовима и мерама и утрошеним средствима у току одбране и отклањању последица поплава и подноси извештај команданту Штаба у току и по завршетку одбране од поплава.

Повереници обављају следеће послове у свим фазама одбране:

- Врше непосредан увид у стање на поплављеном подручју и достављају информације штабу;
- Предлажу спровођење радова и мера на свом терену у зони одбране на водотоку;
- Организују и руководе хитним радовима и мерама у свом реону;
- Извештавају помоћника о предузетим мерама и воде евиденцију о стању на терену, ангажованом људству, механизацији и друго;
- Спровode евакуацију становништва и стоке на подручјима својих месних заједница заједно са штабовима

Лица задужена за евидентирање поплавних догађаја

- Лице задужено за евидентирање поплавних догађаја на подручју општине Мионица је Слободан Ковачевић, контакт телефон: 063-335218

- Лице задужено за евидентирање поплавних догађаја на водотоцима II реда подручју општине Мионица је Жељко Максић, контакт телефон: 062-523823.

3.6. Задаци, одговорност и координација субјеката руковођења у одбрани од поплава, узбуњивања и обавештавања становништва

Начин узбуњивања и обавештавања

- РХМЗ основ целог система за обавештавање у фазама припреме за спровођење одбране од поплаве.
- Центар за обавештавање и узбуњивање је трансмисија преко које се даље прослеђују све информације које доставља РХМЗ
- Штаб за ванредне ситуације
- Локални медији
- Повереници
- Одборници

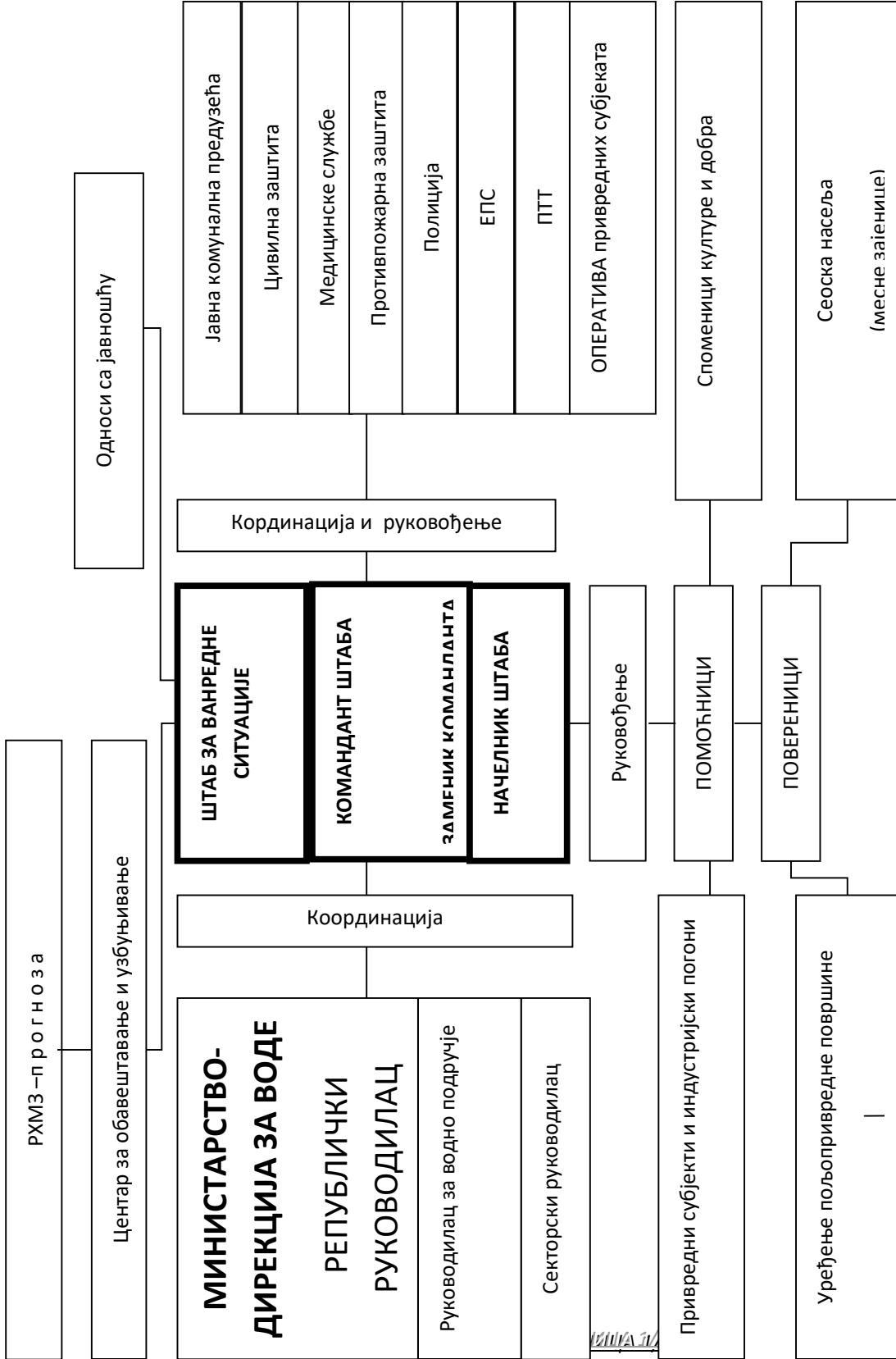
За сваки слив у зависности од величине и природних карактеристика постоји одређени праг падавина који условљава појаву великих вода на водотоцима. Поменути праг може се дефинисати помоћу следећих параметара: висина падавина, мерење, прикупљање, обраду, анализу и издавање хидрометеоролошких података, информација и прогноза, па стога РХМЗ представља основицу целог система за обавештавање у фазама припреме за спровођење одбране од поплаве.

Центар за обавештавање и узбуњивање је трансмисија преко које се даље прослеђују све информације које доставља РХМЗ, а односе се на појаве бујичних падавина. Све информације добијене од РХМЗ прослеђују се Штабовима на свим нивоима (национални, покрајински, окружни, градски и општински).

Упозорења морају бити компатибилна са очекиваном јачином поплаве, координирана са РХМЗи утврђена од стране Штаба за ванредне ситуације.

Активност виталних система и континуитет у раду (медицинска служба, заштита од пожара, полиција и др.) је врло битна за све време трајања поплава, због чега је првенствено неопходно обезбедити ове институције од плављења. У оквиру одбране од поплава морају се благовремено предузети одређене активности на комуналној инфраструктури – електричним и водоводним инсталацијама, како би се елиминисала опасност по људске животе и ублажила материјална штета (одговорни у виталним органима унапред дефинишу где, ко и када треба да изврши прекид снабдевања и поновно укључење електричне енергије и инсталација). Одговорни за контролу саобраћаја предузеће хитне и неопходне мере како би се спречило загушење и прекид комуникација, нарочито у време евентуалне евакуације становништва из угроженог подручја. Контрола саобраћаја потребна је за време, пре и после поплава, дакле у свим фазама одбране и поплава.

ШЕМА РУКОВОЂЕЊА И КООРДИНАЦИЈЕ СА СУБЈЕКТИМА ОДБРАНЕ ОД ПОПЛАВА



3.6.1. Евакуација становништва угроженог од поплава

Примарна последица поплаве је плављење површина и објеката, угрожавање становништва и сточног фонда, оштећење или прекид саобраћајница.

Плављење површина и објеката увек изазива велику материјалну штету, а оштећење или прекид саобраћајница ометају нормалан живот и рад становништва, нарочито у делу функционисања установа, институција и услужних делатности.

Секундарне последице поплаве могу бити обимне и по структури врло различите због:

- могућег рушења стамбених, привредних и других објеката,
- могућег прекида снабдевања електричном енергијом (рушење или потапање електро водова и инсталација),
- могућег присуства опасних материја на поплавленим површинама и у објектима (складишта, апотеке и сл),
- могућег загађења воде за пиће на неким извориштима,
- стварања услова за појаву епидемије..

На основу добијених информација о падавинама у сливу и наглом порасту водостаја, Штаб за ванредне ситуације процењује степен опасности, активира надлежно људство, потребне мере и механизацију, а ако очекивана поплава превазилази одбрамбене капацитете проглашава ванредну ситуацију. Активирају се снаге МУП – а, Ватрогасно спасилачки вод, за одбрану и спасавање, цивилна заштита, комуналне службе, водопривредна предузећа и друго. Битно је благовремено алармирање јавности и становништва на угроженом подручју преко локалних медија, јер за кратак временски период становништво мора спремно дочекати наредбу о евакуацији. Главни кораци у операцији спасавања становништва су: идентификација простора који се евакуише, формирање центра за пријем и привремени боравак угрожених, ургентне мере (хитна медицинска помоћ, против пожарна заштита, интервенција комуналних служби у случају прекида снабдевања водом и електричном енергијом) и повратак евакуисаног становништва по налогу Штаба.

Евакуација од поплава врши се померањем угроженог становништва, стоке и материјално техничких средстава на ближа безбедна подручја, код суседа или родбине угрожених.

Евакуација се спроводи на основу наређења Општинског Штаба за ванредне ситуације.

Приоритет у евакуацији имају особе са инвалидитетом, болесне особе, деца, трудне жене, мајке са малом децом и старе особе.

3.6.2. Објекти за склањање, збрињавање и смештај становништва

На територији Општине Мионица не постоји ни једно склониште.

У вароши Мионица постоји 5 стамбених зграда за колективно становање од којих само једна има подрум који може да послужи за склониште.

Објекти за смештај угроженог становништва су школеи Дом здравља.

Објекат за припрему хране за угрожено становништво су ђачке кухиње у основним и средњој школи, а по потреби се може организоваи и Народна јавна кухиња у Црвеном крсту.

Објекти за здравствено обезбеђење угроженог становништва Здравствствене установе су: Дом здравља, Амбуланте и Апотеке.

3.6.3. Потребна механизација и опрема

За потребе спровођења редовне и ванредне одбране од поплава на располагању је механизација Јавних предузећа.

Механизација је у погонској спремности и зависно од потребе може се у потпуности ангажовати.

Алат за спровођење одбране од поплава наменски опредељен не постоји. У интервенцијама се користи алат предузећа који је у свакодневној употреби.

Материјал за спровођење одбране од поплава постоји на локалним позајмиштима и депонијама предузећа, исти одговара намени и може се обезбедити по потреби као и што је до сада при интервенцијама коришћен.

За потребе одбране од поплава укључиће се и друге фирме и власници који поседују потребну механизацију (багере, утовариваче, моторне пумпе, тракторе, камионе и остало).

3.6.4. Оспособљена правна лица за заштиту и спасавање, одређена одлукама Скупштине Општине Мионица

Ред. бр.	Назив правног лица	Седиште и адреса	Делатност	Задатак-мера цивилне заштите
	Овлашћена правна лица			
1.	Дом здравља Мионица	Мионица, ул. Кнеза Грбовића бр. 307	Здравствена заштита становништва	Прва медицинска помоћ и здравствено збрињавање повређених
2.	"Телеком" - РЈ Мионица	Мионица, ул. Војводе Мишића бр. 54	Телекомуника- ције	Преношење обавештења у интересу заштите и спасавања
3.	"Електродистрибуција" Пословница Мионица	Мионица ул. Јове Алексића бр. 24	Енергетика	Снабдевање електричном енергијом
4.	Центар за социјални рад	Мионица, ул. Учитеља Чеде Протића	Пружање социјалне помоћи	Збрињавање угроженог становништва и пружање помоћи
5.	Ветеринарска станица Мионица	Мионица, Ул. Рибничка бр. 5.	Здравствена заштита животиња	Здравствена заштита животиња и збрињавање сточног фонда
	Оспособљена правна лица			
2.	ЈКП "Водовод" Мионица	Мионица, ул. Учитеља Чеде Протића бр. 23/А	Снабдевање водом, комунално уређење	Заштита од штетног дејства атмосферских вода и обезбеђење здравом пијаћом водом, заштита од штетног дејства вода у вароши Мионици, Евакуација – превоз угроженог становништва
3.	Општинска управа Мионица	Мионица, ул. Војводе Мишића 30	Урбанизам, грађевинарство	Заштита од рушења и спасавања из рушевина, склањање и урбанистичке мере заштите
4.	ОО Црвени крст Мионица	Мионица, ул. Учитеља Чеде Протића бр. 66	Пружање прве помоћи	Збрињавање угроженог становништва и пружање помоћи
5.	Добровољно ватрогасно друштво Мионица	Мионица, ул. Војводе Мишића бр. 36	ватрогавство	Заштита и спасавање од пожара и др. опасности
6.	Ловачко удружење "Војвода Мишић" Мионица	Мионица, ул. Војводе Мишића бр. 31	Лов и узгој дивјачи	Заштита и спасавање дивјачи
7.	Хотел "Врујци" Г. Топлица	Горња Топлица	Хотелски смештај- угоститељство	збрињавање

Финансијска средства за покривање трошкова редовне и ванредне одбране од поплава у насељеним местима (кишна канализација, унутрашње воде) обезбеђују се у Буџету општине Мионица.

Финансијска средства за покривање трошкова за време ванредне ситуације обезбеђује општина из својих средстава као и од средстава Републике намењених отклањању штета од елементарних непогода.

Средства за извршење овог плана обезбеђују се из средстава буџета општине Мионица.

Подаци о расположивој механизацији и алату

бр.	НАЗИВ	једин. мере	МЕСНА ЗАЈЕДНИЦА	ПРИВРЕДНИ СУБЈЕКТИ И ИНСТИТУЦИЈЕ		
				ЕД Мионица	ЈКП Водовод Мионица	Општинска управа Мионица
1.	2.	3.	4.	6.	7.	8.
1.	Путничко возило	ком.		3	2	7
2.	Теренско возило	ком.		2	1	1
3.	Багер	ком.			1	
4.	Булдожер	ком.				
5.	Камион	ком.		1	4	
6.	Трактор и приколица	ком.			1	
7.	Травокосачица	ком.			3	
8.	Моторна тестера	ком.			2	1
9.	Лопата	ком.		10	25	
10.	Будаци, пијуци	ком.		4	20	
11.	Секире	ком.		5	10	
12.	Чекићи	ком.		5	20	2
13.	Клешта	ком.		5	15	2
14.	Мотике	ком.		5	15	
15.	Виле	ком.			10	
16.	Грабуље	ком.			10	

3.7. ФИНАНСИРАЊЕ

Одбрану од поплава спољних вода на водотоцима I (првог) реда и унутрашњих вода са изграђеним заштитним водопривредним објектима и системима за одводњавање обухваћеним Републичким оперативним планом за одбрану од поплава финансира Министарство пољопривреде, шумарства и водопривреде, средствима обезбеђеним у оквиру годишњих планова и програма радова које верификује Влада Републике Србије.

Како су на територији општине Мионица водотоци река Рибнице, Лепенице и Топлице водотоци I реда, одбрану од поплава на овим рекама финансира, организује и спроводи ЈВП "Србијаводе" Београд, ВПЦ "Сава" Београд, односно секторски руководиоца у сарадњи са локалном самоуправом, односно Штабом за ванредне ситуације.

Одбрану од поплава спољних вода на водотоцима II (другог) реда и унутрашњих вода на нерегулисаним и регулисаним водотоковима (изграђеним заштитним водопривредним објектима обухваћеним Локалним оперативним планом за одбрану од поплава) и системима за одводњавање финансира Локална самоуправа, средствима обезбеђеним у оквиру годишњих планова и програма радова које верификује Скупштина општине Мионица.

Ако буџични токови и јаки ерозиони процеси угрожавају насеља, индустријска постројења, магистралне и локалне путеве, средства за изградњу објеката и извршење радова обезбеђују се из буџета општине, са позиције "сталне буџетске резерве".

Потребно је прецизно регулисати начин плаћања за ангажовану радну снагу и материјално – техничка средства, која би се користила у одбрани од поплава.

Финансирање свих активности одбране од поплава (превентивне и оперативне мере; отклањање последица поплава, инвестиционо одржавање изграђених објеката и нове инвестиције), врши се из републичког и општинског буџета (90%) и предузећа, месних заједница-грађана 10%.

Средствима из републичког буџета финансирају се следеће активности:

- покривање трошкова редовне и ванредне одбране од поплава на водотоковима првог реда, на пољопривредном земљишту и инфраструктурним објектима и стамбеним објектима
- помоћ општинама у санирању последица ванредне одбране од поплава и општинама које су проглашавале ванредно стање одбране од поплава и које су претпеле катастрофалне штете од поплава.
- инвестиционо одржавање изграђених објеката за одбрану од поплава.
- реконструкција постојећих, планирање и изградња нових заштитних објеката за одбрану од спољних вода на водама првог реда.
- израда просторног плана Републике Србије са мрежом водотокова, акумулација, брана и заштитних објеката.
- научно истраживачки рад у области заштита од штетног дејства вода.
- учешће у међународним пројектима, мисијама и међународној помоћи, када су угрожене државе од водотокова са наше територије и др.

Средствима из општинског буџета финансирају се следеће активности:

- спровођење свих превентивних и оперативних мера одбране од поплава.
- трошкови редовне и ванредне одбране од поплава у насељеним местима и пољопривредном земљишту од спољних и унутрашњих вода на водотоковима другог реда.
- трошкови, отклањања-санирања последица, поплава и то: трошкови рада механизације; хитна поправка путне инфраструктуре; санирање поплавлених стамбених и економских објеката; дезинфекција поплавлених бунара; дезинсекција и дератизација поплавленог подручја; преглед, контрола и снабдевање водом за пиће насеља-села, чији су бунари загађени и санирање локалних клизишта изазваних поплавама.
- трошкови одржавања водотокова другог реда.
- израда пројектне документације, за уређење водотокова на територији општине.

У Одлуци о буџету општине Мионица за 2023. годину планирана су средства у износу од 354.840,00 динара за потребе уређења и чишћења канала и корита водотокова другог реда на територији општине Мионица. У оквиру Програма коришћења средстава буџетског фонда за заштиту животне средине за територију општине Мионица за 2023. годину планирана финансијска средства буџетског фонда између осталог користе се за финансирање следећих пројеката и активности:

- чишћење канала и корита водотокова другог и трећег реда који служе за прихват атмосферских вода на територији општине Мионица у износу од 354. 840,00 динара.

4. ТЕХНИЧКИ ДЕО

4.1.Водотоци II реда од значаја за одбрану од поплава

Одредбама Закона о водама („Сл. гласник РС“ бр 30/2010, 93/2012, 101/2016, 95/2018 и 95/2018- и др. закон) извршена је подела површинских вода према значају које имају за управљање водама на воде I реда и воде II реда на основу утврђених критеријума:

- положаја водотока у односу на државну границу
- величине и карактеристике слива
- карактеристике водотока са аспекта коришћења вода, заштите вода и заштите од вода.

Одлуком Владе Републике Србије број 325/7982/2010 од 04. новембра 2010. године утврђен је попис природних и вештачких водотока који су категорисани као водотоци, односно воде I реда. Сви остали водотоци који нису обухваћени Одлуком о попису вода I реда сматрају се као водотоци – воде II реда.

Одбрану од поплава организује и спроводи на водама I реда у јавној својини јавно водопривредно предузеће (у овом случају ЈВП „Србијаводе“), а на водама II реда јединица локалне самоуправе (у

овом случају општина Мионица), у складу са Општим планом за одбрану од поплава и Оперативним планом за одбрану од поплава.

Обзиром да је законском регулативом извршена подела и надлежност у погледу организовања и спровођења одбране од поплава за Републику Србију и јединице локалне самоуправе у складу са Одлуком о попису вода I реда, то се овим Оперативним планом врши разграничење на водотоке I и II реда на територији Општине Мионица и планом ће бити обухваћени само водотоци II реда.

4.2. Процена угрожености од поплава

Процена могућих штетних последица будућих поплава на људско здравље, животну средину, културно наслеђе и привредну активност

На територији општине Мионица би могло доћи до поплава чије би последице угрозиле стабилно свако дневно функционисање друштва и опште благостање, са посебним утицајем на људско здравље, животну средину, културно наслеђе и привредну активност. Врло је важно истаћи да су све наведене димензије људске безбедности неопходне за егзистенцијални опстанак, као и да се међусобно прожимају. Њихова нераздвојивост је битна због постојања свести о значају сваког аспекта превенције, реаговања и пружања помоћи то комасанације, управо ради благовремене координације. Из наведених разлога је потребно указати на водотоке чији нерегулисани токови могу проузроковати стварање поплава подручја.

Општина Мионица је на већини своје територије угрожена поплавама. Уз бујичне поплаве, нарочито у брдском и брдско планинском подручју, јављају се клизишта и одрони, као и бујични наноси који праве велике штете на стамбеним и економским објектима, пољопривредном земљишту и инфраструктури.

Водни токови на територији Општине нису регулисани изузев једног дела водотокова у Вароши Мионица и Бањи Врујци.

Река Колубара при појави великих вода услед обилних падавина или наглог отапања снега угрожава подручје на нерегулисаном делу водотока у приобаљу. Најугроженија су села Шушеока, Клашнић и Табановић. Ова села су позната по повртарској производњи на отвореном (лубеница, паприка, парадајз, купус и друго поврће), па су највеће штете при поплавама у мају и јуну месецу када више нема могућности за поновно успостављање производње. Поплаве услед наглог отапања снега угрожавају озиме усеве и одлажу пролећне радове те тако праве индиректне штете приносема услед кашњења сетве. Изливање реке Колубаре на подручју општине Мионица, где нема регулације и изграђених система за заштиту од поплава, дешава се након екстремно великих кишних падавина и наглог топљења снега, чиме су угрожавају сеоска домаћинства у приобаљу као и деоница регионалног пута Дивци – Мионица.

Реке Рибница са Манастирицом и Паклешницом приликом великих кишних падавина и појаве великих вода угрожавају подручје села Горњи Лајковац, Брежђе, Паштрић и Табановић. Угрожени простор обухвата око 150–180 ha пољопривредног и другог земљишта, као и неколико стамбених и економских објеката у домаћинствима, део путне мреже у овим селима и неколико прелаза преко река. Са релативно обраслим обалама река Рибница представља опасност за насеља у самом њеном кориту и за путну мрежу. Река Рибница приликом изливања велике штете наноси пољопривредном земљишту у Паштрићу, селу Мионица и Табановићу.

Река Лепеница код појаве великих кишних падавина угрожава села Кључ, Санковић, Село Мионицу и Радобић. Угрожена је површина од око 200 ha земљишта где се најчешће гаје ратарске културе и делимично повртарске. Са релативно обраслим обалама представља опасност за насеља у самом њеном кориту и за путну мрежу. Изливањем реке Лепенице долази до прекида саобраћаја на општинским путевима Мионица-Кључ-Рајковић и Мионица-Санковић. Угрожени су и скоро увек по више сати непроходна и небезбедна за прелаз два моста на старом и новом делу корита реке између Села Мионица и Санковића као и 5 домаћинстава.

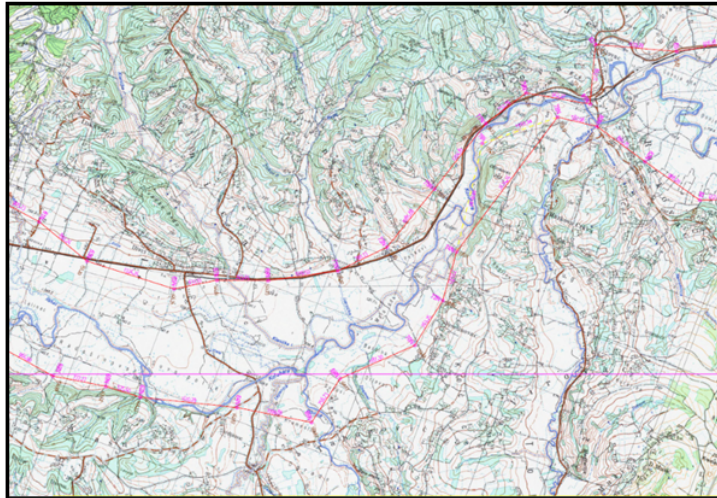
Река Топлица са притокама Копљаницом и Берковачком реком, која има стални ток од села Берковца до ушћа у Колубару, због плитког корита врши плављење пољопривредних површина целим својим током. Приликом пораста водостаја река Топлица доводи до затрпавања дела корита, навлачења отпада и оштећења регионалих и локалних путева. Река Топлица код појаве великих кишних падавина и појаве великих вода, угрожава подручје села Ракари, Маљевић, Горњи Мушић и Вировци. Подручје обухвата око 165 ha пољопривредног земљишта са углавном ратарским културама, ливадама и нешто пашњака, а опасност прети и за 10-ак домаћинстава.

Сви водотокови, кроји протичу кроз територију Општине изливају се и плаве укупну површину од око 459 ha пољопривредног земљишта. На удару плавних таласа налазе се следећа насељена места: Берковац, Ракари, Доњи Мушић, Горњи Мушић, Вировац, Табановић, Паштрић, Брежђе, Осеченица, Ђурђевац, Радобић, Шушеока, Санковић, Толић, Село Мионица, Маљевић, Команице, Горњи Лајковац. Осим пољопривредног земљишта и домаћинства на удару плавних таласа се могу наћи и регионални и општински путеви, мостови као и производни привредни објекти.

На основу претходно изнетих рељефних геолошко педолошких хидролошких, ерозионих и климатских карактеристика општине Мионица као и података о последицама које је штетно дејство вода у претходним поплавама изазвало, процењује се да би појава таласа великих вода река Рибнице, Лепенице и Топлице, могло да угрози имовину људи општине Мионица и то:

- око 67 домаћинства;
- људство и стамбене објекте;
- пољопривредно земљиште.

Својим положајем у горњем току Јабланице, висином и количином акумулисане воде ($50,5 \times 10^6 \text{ m}^3$), брана „Стубо-Ровни“ представља велику потенцијалну опасност за низводно подручје са становишта могућег рушења бране. На основу досадашњих искустава приликом стварног рушења насутих брана у свету и на основу објављених извештаја о тим догађајима, као и на основу расположивих теоријских разматрања објављених у литератури претпоставка о тоталном и тренутном рушењу бране „Ровни“ је далеко од реалности и много реалнија претпоставка је постепено и парцијално рушење бране.



4.3. Опис историјских поплава са последицама

Одлуком председника Општине, на предлог Штаба 24.04.2014. године проглашена је ванредна ситуација на територији општине Мионице. Ванредна ситуација је уведена због обилних падавина које су довеле до изливања река Лепенице, Топлице и Рибнице, као и осталих водотокова, који су причинили знатну материјалну штету како на путној инфраструктури тако и на домаћинствима и пољопривредном земљишту. Поплавом и клизиштима су била угрожена подручја у сливу реке Рибнице: варош Мионица, село Мионица, Радобић, Брежђе, Горњи Лајковац, реке Лепенице: Рајковић, Кључ, Санковић, Радобић и реке Топлице: Планиница, Берковац, Ракари, Гуњица, Бања Врујци, Доњи Мушић, Вировац и Поподић. Након обиласка терена Комисија за процену штете од елементарне непогоде на пољопривредном земљишту сачинила је извештај у коме је утврђено да је укупна штета на пољопривредном земљишту 14.237.161,00 динара. У извештају Комисије је утврђено да је укупна штета проузрокована поплавама у априлу 2014. године на локалним путевима, путним објектима и другим

грађевинским објектима 71.832.253,47 динара. Током критичне вечери у мионичком селу Кључ из једног објекта који је био окружен водом евакуисано је пет особа.

Већ у мају исте године Балканском полуострву је дошло до великих поплава, које су последица обилних падавина и снежног циклона који је захватио централни део Балканског полуострва. Влада Републике Србије је 17. Маја прогласила ванредну ситуацију на територији Републике Србије због опасности од поплава. Општина Мионица је била једна од 24 поплавлених Општина. Невреме које је захватило ваљевски крај сручило је око 317 mm кише, и направило велике проблеме, али и материјалну штету на објектима, усевима, комуналној и саобраћајној инфраструктури. На срећу, није било страдалих нити повређених грађана. У мионичком крају вода је поплавила више кућа, оптерећени су били локални путеви, као и неколико мањих мостова. Штете су регистроване и у Врујцима због бујичних притока Лепенице и Топлице. Укупна процењена штета на територији Општине је износила 220.448.914 динара.

4.4. Превентивне мере одбране од поплава

Да би се спречило штетно дејство ерозије и бујица спроводе се превентивне мере, граде се и одржавају водни објекти и изводе заштитни радови. У превентивне мере убрајамо све мере и радње које се предузимају ради спречавања настајања поплава и превентивног ублажавања последица њиховог деловања. Превентивним мерама би се у знатном проценту смањила опасност од поплава.

Заштитним радовима се сматрају и: пошумљавање, крчење растиња, затрављивање, подизање вештачких ливада, мелиорација пашњака, чишћење корита и слични радови.

У овој фази се:

- А) Ради на изради Оперативног плана за одбрану од поплава
- Б) Врши обилазак водотокова II реда, да би се на време уочио критична места у случају да дође до поплава и изливања ових водотокова
- В) Ради на изради техничке документације за одбрану од поплава за подручје општине
- Г) Обезбеђују услови и организују активности за информисање и едукацију јавности
- Д) Организује се и спроводи програм мера и активности за обезбеђење прихватних центара за прихват људи и имовине у ванредним ситуацијама.
- Е) Разрађују начини упозоравања и обавештавања грађана, при чему се посебна пажња обраћа на упозоравање и обавештавање грађана који нису у могућности да прате редовне системе комуникације (слепи, глуви, неписмени и сл.).
- Ж) Чисте се критични водотоци од растиња, поломљених грана, посеченог дрвећа, отпада животињског порекла и шута.
- З) Оспособљавање предузећа из области водопривреде за заштиту од поплава и уношење њихових задатака у планове одбране од поплава.
- И) Оспособљавање штабова цивилне заштите за руковођење акцијама заштите и спасавања од поплава.

5. ЗАВРШНЕ ОДРЕДБЕ

5.1. Оперативни план одбране од поплава за водотокове II реда на територији општине Мионица примењује се од дана усвајања.

Командат Штаба је задужен за имплементацију Оперативног плана.

Штаб за ванредне ситуације је обавезан да након доношења Оперативног плана сачини План и Програм рада и достави Општинском већу и Скупштини општине на усвајање.

5.2. Оперативни план одбране од поплава за водотокове II реда на територији општине Мионица доставити:

- ЛП "Србијаводе" ВПЦ "Сава Дунав" Београд;
- МУП – Сектору за ванредне ситуације
- Команданту Штаба за ванредне ситуације општине Мионица;
- Архиви

5.3. Оперативни план одбране од поплава за водотокове II реда на територији општине Мионица објавити у "Службеном гласнику општине Мионица".

СКУПШТИНА ОПШТИНЕ МИОНИЦА
Број: 217-3/2023
Мионица, 02.03.2023. године

ПРЕДСЕДНИК СКУПШТИНЕ
Дарко Јевтић с.р.

На основу члана 41. став 5. Закона о смањењу ризика од катастрофа и управљању ванредним ситуацијама ("Службени гласник РС", бр. 87/2018), члана 7. став 6. тачка 1. и 2. Уредбе о саставу и начину рада штабова за ванредне ситуације ("Службени гласник РС", бр. 27/2020) и члана 38. Статута Скупштине општине Мионица ("Службени гласник општине Мионица", бр. 6/2019),

Скупштина општине Мионица на седници одржаној дана 02. марта 2023. године, донела је

РЕШЕЊЕ
О ОБРАЗОВАЊУ ОПШТИНСКОГ ШТАБА ЗА ВАНРЕДНЕ СИТУАЦИЈЕ
ЗА ТЕРИТОРИЈУ ОПШТИНЕ МИОНИЦА

I образује се Општински штаб за ванредне ситуације за територију општине Мионица (у даљем тексту: Општински штаб), као оперативно стручно тело за координацију и руковођење заштитом и спасавањем у ванредним ситуацијама.

Општински штаб чине: командант, заменик команданта, начелник и чланови општинског штаба.

У Општински штаб се именују:

1. **Бобан Јанковић**, председник Општине Мионица, командант Општинског штаба
2. **Милован Лекић**, заменик председника Општине Мионица, заменик команданта Општинског штаба;
3. **Дарко Јевтић**, председник Скупштине општине Мионица, члан,
4. **Дејан Јовановић**, начелник Општинског штаба;
5. **Борислав Будалић**, начелник Општинске управе, члан;
6. **Милан Поповић**, начелник Полицијске управе Мионица, члан;
7. **Горан Марић**, в.д. директор ЈКП "Водовод Мионица" из Мионице, члан;
8. **Жељко Максић**, извршни директор ЈКП "Водовод Мионица", члан;

СЛУЖБЕНИ ГЛАСНИК ОПШТИНЕ МИОНИЦА 1/2023

9. Жељко Радосављевић, в.д. директор Спортског центра Мионица, члан;
10. Саша Богдановић, командир Ватрогасно спасилачке јединице Мионица, члан;
11. Александар Илић, "Електродистрибуција" Ваљево, Радна јединица Мионица, члан;
12. Милан Митровић, "Електродистрибуција" Ваљево, Радна јединица Мионица, члан;
13. Александар Мишић, в.д. директор Дома здравља Мионица, члан;
14. Сандра Рангелов, Црвени крст Мионица, члан;
15. Слободан Ковачевић, члан Општинског већа, члан;
16. Драган Ђошић, члан Општинског већа, члан;
17. Милош Бељић, руководиоца Одељења за инспекцијске послове Општинске управе Мионица, члан;
18. Горан Рангелов, секретар Скупштине општине Мионица, члан;
19. Александар Ковачевић, руководиоца Одељења за општу управу Општинске управе Мионица, члан;

II Општински штаб по потреби посебним актом образује помоћне, стручно-оперативне тимове за специфичне задатке заштите и спасавања.

III Општински штаб обавља следеће послове:

- руководи и координира раду субјеката система заштите и спасавања у ванредним ситуацијама на спровођењу утврђених задатака;
- руководи и координира спровођење мера и задатака цивилне заштите;
- разматра и даје мишљење на предлог Процене угрожености Плана заштите и спасавања у ванредним ситуацијама на територији општине Мионица;
- прати стање и организацију заштите и спасавања и предлаже мере за њихово побољшање;
- наређује употребу снага заштите и спасавања, средстава помоћи и других средстава која се користе у ванредним ситуацијама;
- стара се о редовном информисању и обавештавању становништва о ризицима и опасностима и предузетим мерама;
- разматра организацију, опремање и обучавање јединица цивилне заштите, овлашћених и оспособљених правних лица;
- процењује угроженост од настанка ванредне ситуације;
- сарађује са штабовима суседних јединица локалне самоуправе;
- именује поверенике и заменика повереника у насељеним местима;
- разматра и предлаже доношење Одлуке о организацији заштите и спасавања на територији Општине Мионица;
- ангажује оспособљена правна лица и друге организације од значаја за Општину Мионица,
- доноси наредбе, закључке и препоруке,
- Обавља и друге послове у складу са законом.

IV Послови Општинског штаба финансирају се из буџетских средстава у складу са Законом.

V Ово решење објавити у "Службеном гласнику Скупштине општине Мионица".

СКУПШТИНА ОПШТИНЕ МИОИЦА

Број: 02-3/2023

Мионица, 02.03.2023. године

ПРЕДСЕДНИК СКУПШТИНЕ

Дарко Јевтић с.р.

На основу члана 117. Закона о основама система образовања и васпитања ("Сл. гласник РС", бр. 88/2017, 27/2018 – др. Закон, 10/2019, 6/2020 и 129/2021) и члана 38. Статута општине Мионица ("Службени гласник општине Мионица", бр. 6/2019), Скупштина општине Мионица на седници одржаној дана 02. марта 2023. године, донела је

**РЕШЕЊЕ
О ИЗМЕНАМА РЕШЕЊА О ИМЕНОВАЊУ
ШКОЛСКОГ ОДОБОРА СРЕДЊЕ ШКОЛЕ МИОНИЦА**

I Овим решењем врше се измене Решења о именовању Школског одбора Средње школе Мионица, бр. 02-29/2020 од 06.11.2020. године, и то:

- **Испред Савета родитеља:**
уместо Весне Драгићевић из Мионице, именује се Тихомир Николиш из Клашнића.

уместо Драгане Павловић из Шопића-Лазаревац именује се Мила Јовановић из Мионице.

II. Изборни период новоименованих чланова Школског одбора траје до истека мандата Школског одбора именованог Решењем Скупштине општине Мионица број. 02-29/2020 од 06.11.2020. године.

III. Остале одредбе Решења бр. 02-29/2020 од 06.11.2020. године, остају непромењене.

IV. Решење ступа на снагу даном доношења од стране Скупштине општине Мионица, а решење доставити Средњој школи Мионица и именованим.

V. Решење објавити у "Службеном гласнику општине Мионица."

**СКУПШТИНА ОПШТИНЕ МИОНИЦА
Број: 02-4/2023
Мионица, 02.03.2023. године**

**ПРЕДСЕДНИК СКУПШТИНЕ
Дарко Јевтић с.р.**

На основу члана 38. Статута општине Мионица ("Службени гласник општине Мионица", бр. 6/2019) и Сагласности Министарства пољопривреде, шумарства и водопривреде – Управа за пољопривредно земљиште, број 320-11-4256/2023-14 од 01.03.2023. године.

Скупштина општине Мионица на седници одржаној дана 02. марта 2023. године, донела је

ОДЛУКУ

I. Усваја се Годишњи програм заштите, уређења и коришћења пољопривредног земљишта на територији општине Мионица за 2023. годину.

II. Одлука ступа на снагу даном доношења од стране Скупштине општине Мионица, Одлуку објавити у "Службеном гласнику општине Мионица".

**СКУПШТИНА ОПШТИНЕ МИОНИЦА
Број: 320-25/2023
Мионица, 02.03.2023. године**

**ПРЕДСЕДНИК СКУПШТИНЕ
Дарко Јевтић с.р.**

СЛУЖБЕНИ ГЛАСНИК ОПШТИНЕ МИОНИЦА 1/2023

Садржај:

1. Одлука о ангажовању екстерне ревизије завршног рачуна буџета општине Мионица за 2022. годину.....	1
2. Одлука о спровођењу Јавног конкурса за избор директора ЈКП „Водовод Мионица“ Мионица	1
3. Одлука о допуни Одлуке о водоводу и канализацији	4
4. Одлука о изради Просторног плана општине Мионица	5
5. Одлука о приступању изради Стратешке процене утицаја на животну средину Просторног плана општине Мионица.....	9
6. Одлука о изради Плана генералне регулације за „Краљев сто „ у КО Осеченица	10
7. Одлука о изради I измене и допуне Плана генералне регулације за градско насеље Мионица	12
8. Решење о о неприступању изради Стратешке процене утицаја на животну средину Измена и допуна Плана генералне регулације за градско насеље Мионица	14
9. Одлука о покретању поступка прибављања непокретности у јавну својину општине Мионица, непосредном погодбом, за потребе изградње резервоара за снабдевање водом за пиће насеља на подручју општине Мионица.....	17
10. Одлука о покретању поступка отуђења непокретности у јавној својини општине Мионица.....	18
11. Одлука о поверавању на управљање и коришћење пословног простора Центру за образовање и развој Мионица.....	19
12. Одлука о усвајању Оперативног плана одбране од поплава за водотокове II реда на територији општине Мионица	20
13. Решење образовању Општинског штаба за ванредне ситуације за територију општине Мионица..	52
14. Решење о изменама Решења о именовању Школског одбора Средње школе Мионица	54
15. Одлука о усвајању Годишњег програма заштите, уређења и коришћења пољопривредног земљишта на територији општине Мионица за 2023. годину.....	54

Издаје : Општина Мионица

За издавача: Горан Рангелов, секретар СО Мионица

Тираж: 30 примерака

Штампа: Скупштинска служба Општинске управе Мионица